



**МИНИСТЕРСТВО
ЦИФРОВОГО РАЗВИТИЯ, СВЯЗИ
И МАССОВЫХ КОММУНИКАЦИЙ
РОССИЙСКОЙ ФЕДЕРАЦИИ**

Администрациям
(по списку)

Пресненская наб., д.10, стр.2, Москва, 123112

Справочная: +7 (495) 771-8000

30.12.2021 № П12-1-03-181-63292

на № _____ от _____

О направлении сообщения о возможном
установлении публичного сервитута

В Министерство цифрового развития, связи и массовых коммуникаций Российской Федерации поступило ходатайство об установлении публичного сервитута от Федерального государственного казенного учреждения «Войсковая часть 71330». Установление публичного сервитута возможно в отношении земельных участков, расположенных на территории Родионово-Несветайского района Ростовской области, в целях размещения линейного объекта федерального значения «Волоконно-оптическая линия связи «Каменск-Шахтинский – Ростов-на-Дону» (ВОЛС К-Р).

В соответствии с подпунктом 2 пункта 3 статьи 39.42 Земельного кодекса Российской Федерации просим в срок до 12 января 2022 г. опубликовать сообщение о возможном установлении публичного сервитута и прилагаемые к нему сведения о границах публичного сервитута на официальных сайтах администраций.

Ссылки на публикации просим направить на адрес электронной почты a.bekreneva@digital.gov.ru.

- Приложение: 1. Сообщение о возможном установлении публичного сервитута на 4 л. в 1 экз.
2. Сведения о границах публичного сервитута на 135 л. в 1 экз.
3. Ходатайство об установлении публичного сервитута на 3 л. в 1 экз.

Директор Департамента
государственного регулирования
рынка телекоммуникаций

Исп.: А.А. Бекренёва
Тел: (495) 771-8000 (доб.44519)



Д.А. Тур

Сообщение о возможном установлении публичного сервитута (Ростовская область, Родионово-Несветайский район)

В соответствии с пп. 2 п. 3 ст. 39.42 Земельного кодекса Российской Федерации Министерство цифрового развития, связи и массовых коммуникаций Российской Федерации настоящим сообщает, что в целях размещения линии связи – линейного объекта федерального значения «Волоконно-оптическая линия связи «Каменск-Шахтинский – Ростов-на-Дону» (ВОЛС К-Р) возможно установление публичного сервитута в отношении следующих земельных участков (их частей):

61:33:0600011:515, расположенного по адресу: Ростовская обл., р-н Родионово-Несветайский, примерно в 1500 м на северо-восток от х. Большой Должик;

61:33:0600011:423 (ЕЗ 61:33:0600011:418), расположенного по адресу: Ростовская обл., р-н Родионово-Несветайский;

61:33:0600011:566, расположенного по адресу: Ростовская область, р-н Родионово-Несветайский, в границах земель СПК «Заря»;

61:33:0600011:662, расположенного по адресу: Российская Федерация, Ростовская область, Родионово-Несветайский район, примерно 700 м по направлению на юго-запад и примерно в 1800 м по направлению на юго-восток от х. Большой Должик;

61:33:0600011:677, расположенного по адресу: Ростовская область, р-н Родионово-Несветайский, в границах земель СПК «Заря»;

61:33:0600011:670, расположенного по адресу: Ростовская область, р-н Родионово-Несветайский, в границах земель СПК «Заря»;

61:33:0600011:674, расположенного по адресу: Ростовская область, р-н Родионово-Несветайский, в границах земель СПК «Заря»;

61:33:0600011:688, расположенного по адресу: Ростовская область, р-н Родионово-Несветайский, в границах земель СПК «Заря»;

61:33:0600011:167, расположенного по адресу: Ростовская обл., р-н Родионово-Несветайский, х. Большой Должик;

61:33:0600011:587, расположенного по адресу: Ростовская область, р-н Родионово-Несветайский, в границах земель СПК «Заря»;

61:33:0600010:2458, расположенного по адресу: Ростовская обл., р-н Родионово-Несветайский;

61:33:0600010:1964 (ЕЗ 61:33:0600010:1963), расположенного по адресу: Ростовская обл., р-н Родионово-Несветайский, сл. Родионово-Несветайская;

61:33:0600010:2410, расположенного по адресу: Ростовская обл., р-н Родионово-Несветайский;

61:33:0600010:2689, расположенного по адресу: Ростовская обл., Родионово-Несветайский р-н, в границах ТОО «Несветай»;

61:33:0600010:2455, расположенного по адресу: Ростовская обл., р-н Родионово-Несветайский;

61:33:0600010:2473, расположенного по адресу: Ростовская обл., р-н Родионово-Несветайский;

61:33:0600010:2638, расположенного по адресу: Ростовская обл., р-н Родионово-Несветайский, 700 м от сл. Родионово-Несветайская по направлению на юго-запад;

61:33:0600010:2516, расположенного по адресу: Ростовская обл., р-н Родионово-Несветайский;

61:33:0600010:2902, расположенного по адресу: Российская Федерация, Ростовская обл., Родионово-Несветайский район, местоположение установлено относительно ориентира, расположенного за пределами участка. Ориентир сл. Родионово-Несветайская. Участок находится примерно в 1100 м от ориентира по направлению на юго-запад;

61:33:0600010:1626 (ЕЗ 61:33:0600010:1624), расположенного по адресу: Ростовская обл., р-н Родионово-Несветайский;

61:33:0600010:168, расположенного по адресу: Ростовская обл., р-н Родионово-Несветайский;

61:33:0600010:2612, расположенного по адресу: Ростовская обл., р-н Родионово-Несветайский, примерно в 1283 м от сл. Родионово-Несветайская по направлению на юго-восток;

61:33:0600010:1625 (ЕЗ 61:33:0600010:1624), расположенного по адресу: Ростовская обл., р-н Родионово-Несветайский;

61:33:0040111:3, расположенного по адресу: Ростовская обл., р-н Родионово-Несветайский, сл. Родионово-Несветайская, ул. Мичурина, 1б;

61:33:0020101:37, расположенного по адресу: Ростовская область, р-н Родионово-Несветайский, х. Болдыревка, ул. Гагаринская, д. 46;

61:33:0600017:60 (ЕЗ 61:33:0600017:57), расположенного по адресу: Ростовская обл., р-н Родионово-Несветайский, в границах земель АО (СК) Ростовский;

61:33:0600017:62 (ЕЗ 61:33:0600017:57), расположенного по адресу: Ростовская обл., р-н Родионово-Несветайский, в границах земель АО (СК) Ростовский;

61:33:0600013:325 (ЕЗ 61:33:0600013:324), расположенного по адресу: Ростовская обл., р-н Родионово-Несветайский, х. Ивановка;

61:33:0600013:477 (ЕЗ 61:33:0600013:468), расположенного по адресу: Ростовская обл., р-н Родионово-Несветайский, в границах земель СПК Победа;

61:33:0600013:482 (ЕЗ 61:33:0600013:468), расположенного по адресу: Ростовская обл., р-н Родионово-Несветайский, в границах земель СПК Победа;

61:33:0600013:484 (ЕЗ 61:33:0600013:468), расположенного по адресу: Ростовская обл., р-н Родионово-Несветайский, в границах земель СПК Победа;

61:33:0600013:485 (ЕЗ 61:33:0600013:468), расположенного по адресу: Ростовская обл., р-н Родионово-Несветайский, в границах земель СПК Победа;

61:33:0600013:528 (ЕЗ 61:33:0600013:468), расположенного по адресу: Ростовская обл., р-н Родионово-Несветайский, в границах земель СПК Победа;

61:33:0600013:37, расположенного по адресу: Ростовская обл., р-н Родионово-Несветайский, х. Ивановка;

61:33:0600013:692, расположенного по адресу: Ростовская обл., р-н Родионово-Несветайский;

61:33:0600013:488 (ЕЗ 61:33:0600013:468), расположенного по адресу: Ростовская обл., р-н Родионово-Несветайский, в границах земель СПК Победа;

61:33:0600013:490 (ЕЗ 61:33:0600013:468), расположенного по адресу: расположенного по адресу: Ростовская обл., р-н Родионово-Несветайский, в границах земель СПК Победа;

61:33:0600013:495 (ЕЗ 61:33:0600013:468), расположенного по адресу: Ростовская обл., р-н Родионово-Несветайский, в границах земель СПК Победа;

61:33:0600012:270, расположенного по адресу: Ростовская обл., р-н Родионово-Несветайский;

61:33:0600012:592, расположенного по адресу: Ростовская обл., Родионово-Несветайский р-н, местоположение установлено относительно ориентира, расположенного за пределами участка. Ориентир с. Генеральское. Участок находится примерно в 2650 м от ориентира по направлению на северо-восток;

61:33:0600012:958, расположенного по адресу: Российская Федерация, Ростовская обл., Родионово-Несветайский р-н, местоположение установлено относительно ориентира, расположенного за пределами участка. Ориентир с. Генеральское. Участок находится примерно в 2650 м от ориентира по направлению на северо-восток;

61:33:0600012:569, расположенного по адресу: Ростовская область, Родионово-Несветайский район, местоположение установлено относительно ориентира, расположенного за пределами участка. Ориентир с. Генеральское. Участок находится примерно в 2650 м от ориентира по направлению на северо-восток;

61:33:0600012:629, расположенного по адресу: Ростовская область, р-н Родионово-Несветайский, 1900 м на юго-запад от х. Юдино;

и кадастровых кварталов: 61:33:0600011; 61:33:0600010; 61:33:0600017; 61:33:0600013; 61:33:0070301; 61:33:0600012, расположенных по адресу: Ростовская область, р-н Родионово-Несветайский;

Обоснованием необходимости установления публичного сервитута является приказ Министерства строительства и жилищно-коммунального хозяйства Российской Федерации от 13.07.2021 № 464/пр «Об утверждении документации по планировке территории», предусматривающей размещение линейного объекта федерального значения: «Волоконно-оптическая линии связи Каменск-Шахтинский – Ростов-на-Дону» (ВОЛС К-Р) на территории Ростовской области.

Заинтересованные лица могут ознакомиться с поступившим ходатайством об установлении публичного сервитута и прилагаемым к нему описанием местоположения границ публичного сервитута в Министерстве цифрового развития, связи и массовых коммуникаций Российской Федерации по адресу: 123112, Москва, Пресненская наб., д. 10, стр. 2, IQ-квартал; в администрации Родионово-Несветайского района Ростовской области по адресу: 346580, Ростовская область, Родионово-Несветайский район, слобода Родионово-Несветайская, Пушкинская улица, дом 34; в администрации Родионово-Несветайского сельского поселения Родионово-Несветайского района Ростовской области по адресу: 346580, Ростовская область, Родионово-Несветайский район, сл. Родионово-Несветайская, ул. Московская, д. 19; в администрации Кутейниковского сельского поселения Родионово-Несветайского района Ростовской области по адресу: 346571, Ростовская область, Родионово-Несветайский район, слобода Кутейниково, улица Сазонова, д. 2; в администрации Волошинского сельского поселения Родионово-Несветайского района Ростовской области по адресу: 346583, Ростовская область, Родионово-Несветайский район, хутор Волошино, Восточный переулок, дом 6.

Подать заявления об учете прав на земельные участки можно по адресу Министерства цифрового развития, связи и массовых коммуникаций Российской Федерации (Москва, Пресненская наб., д. 10, стр. 2, IQ-квартал).

Срок подачи заявлений об учете прав на земельные участки, в отношении которых испрашивается публичный сервитут, составляет 30 (тридцать) дней со дня опубликования данного сообщения (в соответствии с п. 8 ст. 39.42 Земельного кодекса Российской Федерации).

Время приема заинтересованных лиц для ознакомления с поступившим ходатайством об установлении публичного сервитута и подачи заявлений:

- Понедельник – четверг: с 9:30 до 12:30 и с 14:00 до 17:00;
- Пятница: с 9:30 до 12:30 и с 14:00 до 15:00.

Подробнее о порядке приема граждан можно узнать на сайте <https://digital.gov.ru/ru/appeals/personal/>.

Данная информация размещена на официальном сайте Министерства цифрового развития, связи и массовых коммуникаций Российской Федерации (<https://digital.gov.ru/>), на официальном сайте администрации Родионово-Несветайского района Ростовской области (<https://nesvetai.donland.ru/>), на официальном сайте администрации Родионово-Несветайского сельского поселения Родионово-Несветайского района Ростовской области (<https://rodnes-sp.ru/>), на официальном сайте администрации Кутейниковского сельского поселения Родионово-Несветайского района Ростовской области (<https://kutsp.ucoz.ru/>), на официальном сайте администрации Волошинского сельского поселения Родионово-Несветайского района Ростовской области (<http://volsp.ucoz.ru/>).

ОПИСАНИЕ МЕСТОПОЛОЖЕНИЯ ГРАНИЦ

Публичный сервитут, цель установления публичного сервитута - строительство и эксплуатация объекта капитального строительства «Волоконно-оптическая линия связи Каменск-Шахтинский - Ростов-на-Дону»

(наименование объекта, местоположение границ которого описано (далее - объект)

Раздел 1

Сведения об объекте		
№ п/п	Характеристики объекта	Описание характеристик
1	2	3
1	Местоположение объекта	Ростовская область, Родионово-Несветайский р-н
2	Площадь объекта ± величина погрешности определения площади ($P \pm \Delta P$)	159 203 м ² ± 3 491 м ²
3	Иные характеристики объекта	Вид объекта реестра границ: Зона с особыми условиями использования территории Содержание ограничений использования объектов недвижимости в пределах зоны или территории: Публичный сервитут, цель установления публичного сервитута - строительство и эксплуатация объекта капитального строительства «Волоконно-оптическая линия связи Каменск-Шахтинский - Ростов-на-Дону»

Раздел 2

Сведения о местоположении границ объекта

1. Система координат МСК-61, зона 2					
2. Сведения о характерных точках границ объекта					
Обозначение характерных точек границ	Координаты, м		Метод определения координат характерной точки	Средняя квадратическая погрешность положения характерной точки (Mt), м	Описание обозначения точки на местности (при наличии)
	X	Y			
1	2	3	4	5	6
1					
н1	463 374,10	2 216 664,50	Аналитический метод	2,50	—
н2	463 368,07	2 216 664,45		2,50	
н3	463 367,66	2 216 659,40		2,50	
н4	463 367,38	2 216 638,30		2,50	
н5	463 373,41	2 216 638,24		2,50	
н6	463 373,68	2 216 659,13		2,50	
н1	463 374,10	2 216 664,50		2,50	
2					
н7	463 073,27	2 216 549,71	Аналитический метод	2,50	—
н8	463 030,66	2 216 549,54		2,50	
н9	462 995,76	2 216 547,94		2,50	
н10	462 990,72	2 216 546,36		2,50	
н11	462 986,92	2 216 544,07		2,50	
н12	462 979,75	2 216 537,99		2,50	
н13	462 972,38	2 216 530,44		2,50	
н14	462 954,86	2 216 508,69		2,50	
н15	462 926,29	2 216 473,84		2,50	
н16	462 920,37	2 216 468,36		2,50	
н17	462 909,62	2 216 459,81		2,50	
н18	462 908,47	2 216 458,97		2,50	
н19	462 908,12	2 216 451,31		2,50	
н20	462 913,25	2 216 455,04		2,50	
н21	462 924,28	2 216 463,80		2,50	
н22	462 930,67	2 216 469,72		2,50	
н23	462 959,51	2 216 504,91		2,50	
н24	462 976,87	2 216 526,46		2,50	
н25	462 983,85	2 216 533,59		2,50	
н26	462 990,43	2 216 539,19		2,50	
н27	462 993,20	2 216 540,85		2,50	
н28	462 996,81	2 216 541,98		2,50	
н29	463 030,81	2 216 543,54		2,50	
н30	463 073,35	2 216 543,72		2,50	
н31	463 127,02	2 216 544,79		2,50	
н32	463 163,83	2 216 544,40		2,50	
н33	463 221,89	2 216 543,22		2,50	
н34	463 256,85	2 216 543,30		2,50	
н35	463 320,88	2 216 544,61		2,50	
н36	463 341,28	2 216 545,38		2,50	
н37	463 346,12	2 216 545,97		2,50	
н38	463 351,06	2 216 547,83		2,50	
н39	463 355,55	2 216 550,70		2,50	
н40	463 360,18	2 216 555,05		2,50	
н41	463 363,70	2 216 559,96		2,50	
н42	463 366,29	2 216 566,27		2,50	
н43	463 369,21	2 216 577,60		2,50	
н44	463 371,83	2 216 592,68		2,50	

Раздел 2

Сведения о местоположении границ объекта

1	2	3	4	5	6
н45	463 373,00	2 216 607,56	Аналитический метод	2,50	—
н46	463 373,40	2 216 638,24		2,50	
н47	463 367,40	2 216 638,29		2,50	
н48	463 367,01	2 216 607,83		2,50	
н49	463 365,87	2 216 593,44		2,50	
н50	463 363,34	2 216 578,86		2,50	
н51	463 360,58	2 216 568,16		2,50	
н52	463 358,42	2 216 562,88		2,50	
н53	463 355,65	2 216 559,02		2,50	
н54	463 351,85	2 216 555,46		2,50	
н55	463 348,35	2 216 553,22		2,50	
н56	463 344,69	2 216 551,84		2,50	
н57	463 340,80	2 216 551,37		2,50	
н58	463 320,70	2 216 550,60		2,50	
н59	463 256,78	2 216 549,30		2,50	
н60	463 221,94	2 216 549,22		2,50	
н61	463 163,92	2 216 550,40		2,50	
н62	463 126,99	2 216 550,79		2,50	
н7	463 073,27	2 216 549,71		2,50	
3					
н63	462 908,47	2 216 458,97	Аналитический метод	2,50	—
н64	462 886,94	2 216 443,31		2,50	
н65	462 881,76	2 216 439,96		2,50	
н66	462 881,43	2 216 432,60		2,50	
н67	462 890,33	2 216 438,36		2,50	
н68	462 908,12	2 216 451,31		2,50	
н63	462 908,47	2 216 458,97		2,50	
4					
н69	462 844,84	2 216 061,03	Аналитический метод	2,50	—
н70	462 853,07	2 216 363,10		2,50	
н71	462 855,28	2 216 412,73		2,50	
н72	462 855,50	2 216 415,32		2,50	
н73	462 855,91	2 216 416,08		2,50	
н74	462 881,42	2 216 432,59		2,50	
н75	462 881,76	2 216 439,96		2,50	
н76	462 851,37	2 216 420,29		2,50	
н77	462 849,63	2 216 417,08		2,50	
н78	462 849,29	2 216 413,12		2,50	
н79	462 847,08	2 216 363,31		2,50	
н80	462 838,84	2 216 061,23		2,50	
н81	462 835,35	2 215 968,91		2,50	
н82	462 836,98	2 215 878,38		2,50	
н83	462 837,46	2 215 852,37		2,50	
н84	462 837,84	2 215 835,67		2,50	
н85	462 837,36	2 215 823,34		2,50	
н86	462 833,58	2 215 784,81		2,50	
н87	462 838,25	2 215 726,59		2,50	
н88	462 839,97	2 215 648,61		2,50	
н89	462 845,98	2 215 648,65		2,50	
н90	462 844,24	2 215 726,90		2,50	
н91	462 839,60	2 215 784,76		2,50	
н92	462 843,35	2 215 822,93		2,50	
н93	462 843,85	2 215 835,63		2,50	
н94	462 843,46	2 215 852,50		2,50	
н95	462 842,98	2 215 878,49		2,50	

Раздел 2

Сведения о местоположении границ объекта

1	2	3	4	5	6
н96	462 841,35	2 215 968,85	Аналитический метод	2,50	—
н69	462 844,84	2 216 061,03		2,50	
5					
н97	462 846,01	2 215 648,20	Аналитический метод	2,50	—
н98	462 839,97	2 215 648,17		2,50	
н99	462 839,97	2 215 648,61		2,50	
н100	462 846,00	2 215 648,64		2,50	
н97	462 846,01	2 215 648,20		2,50	
6					
н101	462 779,25	2 215 261,01	Аналитический метод	2,50	—
н102	462 742,34	2 215 173,97		2,50	
н103	462 740,35	2 215 167,69		2,50	
н104	462 737,76	2 215 139,71		2,50	
н105	462 747,96	2 215 171,83		2,50	
н106	462 784,50	2 215 258,50		2,50	
н107	462 802,24	2 215 291,17		2,50	
н108	462 796,18	2 215 292,41		2,50	
н101	462 779,25	2 215 261,01		2,50	
7					
н109	462 730,71	2 215 124,97	Аналитический метод	2,50	—
н110	462 720,15	2 215 058,14		2,50	
н111	462 709,74	2 214 994,92		2,50	
н112	462 715,46	2 214 992,71		2,50	
н113	462 726,08	2 215 057,18		2,50	
н114	462 735,83	2 215 118,88		2,50	
н115	462 736,76	2 215 128,97		2,50	
н116	462 736,85	2 215 136,80		2,50	
н117	462 737,75	2 215 139,64		2,50	
н118	462 740,35	2 215 167,69		2,50	
н119	462 730,86	2 215 137,76		2,50	
н109	462 730,71	2 215 124,97		2,50	
8					
н120	462 709,74	2 214 994,92	Аналитический метод	2,50	—
н121	462 692,84	2 214 892,32		2,50	
н122	462 677,88	2 214 846,79		2,50	
н123	462 683,55	2 214 844,80		2,50	
н124	462 698,67	2 214 890,85		2,50	
н125	462 715,46	2 214 992,71		2,50	
н120	462 709,74	2 214 994,92		2,50	
9					
н126	462 690,79	2 214 305,91	Аналитический метод	2,50	—
н127	462 687,03	2 214 311,86		2,50	
н128	462 676,14	2 214 328,82		2,50	
н129	462 669,11	2 214 328,67		2,50	
н130	462 681,97	2 214 308,64		2,50	
н131	462 685,58	2 214 302,93		2,50	
н132	462 695,00	2 214 284,68		2,50	
н133	462 701,40	2 214 285,35		2,50	
н126	462 690,79	2 214 305,91		2,50	
10					
н134	462 745,12	2 214 198,09	Аналитический метод	2,50	—
н135	462 731,52	2 214 226,92		2,50	
н136	462 718,37	2 214 252,48		2,50	
н137	462 701,40	2 214 285,35		2,50	
н138	462 695,00	2 214 284,68		2,50	

Раздел 2

Сведения о местоположении границ объекта

1	2	3	4	5	6
н139	462 713,04	2 214 249,73	Аналитический метод	2,50	—
н140	462 726,13	2 214 224,27		2,50	
н141	462 739,31	2 214 196,34		2,50	
н142	462 739,84	2 214 192,65		2,50	
н143	462 739,67	2 214 182,51		2,50	
н144	462 739,19	2 214 173,25		2,50	
н145	462 739,97	2 214 167,55		2,50	
н146	462 741,62	2 214 163,70		2,50	
н147	462 750,01	2 214 149,73		2,50	
н148	462 782,02	2 214 098,29		2,50	
н149	462 789,11	2 214 098,28		2,50	
н150	462 755,13	2 214 152,86		2,50	
н151	462 746,97	2 214 166,44		2,50	
н152	462 745,81	2 214 169,16		2,50	
н153	462 745,21	2 214 173,51		2,50	
н154	462 745,66	2 214 182,30		2,50	
н155	462 745,84	2 214 193,03		2,50	
н134	462 745,12	2 214 198,09		2,50	
11					
н156	462 946,56	2 213 970,97	Аналитический метод	2,50	—
н157	462 939,00	2 213 979,72		2,50	
н158	462 931,94	2 213 986,70		2,50	
н159	462 924,14	2 213 993,06		2,50	
н160	462 840,49	2 214 043,79		2,50	
н161	462 825,42	2 214 053,08		2,50	
н162	462 819,03	2 214 057,96		2,50	
н163	462 813,28	2 214 063,61		2,50	
н164	462 805,48	2 214 073,16		2,50	
н165	462 791,53	2 214 094,38		2,50	
н166	462 789,11	2 214 098,28		2,50	
н167	462 782,02	2 214 098,29		2,50	
н168	462 786,47	2 214 091,14		2,50	
н169	462 800,64	2 214 069,60		2,50	
н170	462 808,84	2 214 059,56		2,50	
н171	462 815,09	2 214 053,41		2,50	
н172	462 822,02	2 214 048,13		2,50	
н173	462 837,35	2 214 038,67		2,50	
н174	462 920,67	2 213 988,15		2,50	
н175	462 927,92	2 213 982,23		2,50	
н176	462 934,61	2 213 975,62		2,50	
н177	462 941,89	2 213 967,20		2,50	
н178	462 950,62	2 213 955,59		2,50	
н179	462 968,17	2 213 929,39		2,50	
н180	463 016,49	2 213 854,62		2,50	
н181	463 030,21	2 213 831,88		2,50	
н182	463 036,55	2 213 819,45		2,50	
н183	463 041,76	2 213 807,12		2,50	
н184	463 048,17	2 213 807,20		2,50	
н185	463 047,70	2 213 808,49		2,50	
н186	463 042,00	2 213 821,98	2,50		
н187	463 035,46	2 213 834,80	2,50		
н188	463 021,58	2 213 857,80	2,50		
н189	462 973,19	2 213 932,69	2,50		
н190	462 955,51	2 213 959,06	2,50		
н156	462 946,56	2 213 970,97	2,50		

Раздел 2

Сведения о местоположении границ объекта

1	2	3	4	5	6
12					
н191	463 214,46	2 213 462,54	Аналитический метод	2,50	—
н192	463 155,99	2 213 552,93		2,50	
н193	463 146,24	2 213 568,58		2,50	
н194	463 132,56	2 213 592,70		2,50	
н195	463 122,38	2 213 612,37		2,50	
н196	463 117,18	2 213 623,51		2,50	
н197	463 110,58	2 213 623,48		2,50	
н198	463 117,00	2 213 609,72		2,50	
н199	463 127,28	2 213 589,84		2,50	
н200	463 141,09	2 213 565,51		2,50	
н201	463 150,93	2 213 549,72		2,50	
н202	463 209,28	2 213 459,50		2,50	
н203	463 218,22	2 213 442,71		2,50	
н204	463 224,97	2 213 442,70		2,50	
н205	463 224,53	2 213 443,61		2,50	
н191	463 214,46	2 213 462,54		2,50	
13					
н206	463 244,03	2 213 401,21	Аналитический метод	2,50	—
н207	463 235,64	2 213 420,62		2,50	
н208	463 224,97	2 213 442,70		2,50	
н209	463 218,22	2 213 442,71		2,50	
н210	463 219,18	2 213 440,90		2,50	
н211	463 230,18	2 213 418,12		2,50	
н212	463 238,43	2 213 399,05		2,50	
н213	463 241,30	2 213 390,70		2,50	
н214	463 242,82	2 213 382,68		2,50	
н215	463 243,48	2 213 374,92		2,50	
н216	463 244,00	2 213 353,08		2,50	
н217	463 250,00	2 213 353,07		2,50	
н218	463 249,48	2 213 375,24		2,50	
н219	463 248,78	2 213 383,49		2,50	
н220	463 247,11	2 213 392,24		2,50	
н206	463 244,03	2 213 401,21		2,50	
14					
н221	463 264,18	2 212 987,86	Аналитический метод	2,50	—
н222	463 257,90	2 213 020,79		2,50	
н223	463 254,97	2 213 040,39		2,50	
н224	463 253,59	2 213 055,38		2,50	
н225	463 252,39	2 213 083,87		2,50	
н226	463 252,14	2 213 148,55		2,50	
н227	463 246,14	2 213 148,68		2,50	
н228	463 246,39	2 213 083,74		2,50	
н229	463 247,60	2 213 054,98		2,50	
н230	463 249,01	2 213 039,67		2,50	
н231	463 251,98	2 213 019,79		2,50	
н232	463 258,32	2 212 986,55		2,50	
н233	463 262,00	2 212 972,16		2,50	
н234	463 264,66	2 212 965,56		2,50	
н235	463 268,38	2 212 959,41		2,50	
н236	463 274,15	2 212 952,08		2,50	
н237	463 286,04	2 212 939,02		2,50	
н238	463 302,36	2 212 922,71		2,50	
н239	463 313,58	2 212 912,46		2,50	
н240	463 340,46	2 212 889,74		2,50	

Раздел 2

Сведения о местоположении границ объекта					
1	2	3	4	5	6
н241	463 379,96	2 212 856,12	Аналитический метод	2,50	—
н242	463 384,59	2 212 851,00		2,50	
н243	463 388,09	2 212 845,61		2,50	
н244	463 390,61	2 212 840,77		2,50	
н245	463 397,30	2 212 840,92		2,50	
н246	463 393,27	2 212 848,64		2,50	
н247	463 389,36	2 212 854,67		2,50	
н248	463 384,15	2 212 860,44		2,50	
н249	463 344,35	2 212 894,31		2,50	
н250	463 317,54	2 212 916,97		2,50	
н251	463 306,51	2 212 927,05		2,50	
н252	463 290,39	2 212 943,16		2,50	
н253	463 278,73	2 212 955,96		2,50	
н254	463 273,32	2 212 962,83		2,50	
н255	463 270,05	2 212 968,25		2,50	
н256	463 267,71	2 212 974,03	2,50		
н221	463 264,18	2 212 987,86	2,50		
15					
н257	463 397,30	2 212 840,92	Аналитический метод	2,50	—
н258	463 390,61	2 212 840,77		2,50	
н259	463 391,80	2 212 838,49		2,50	
н260	463 395,53	2 212 815,98		2,50	
н261	463 395,71	2 212 813,20		2,50	
н262	463 401,70	2 212 813,38		2,50	
н263	463 401,50	2 212 816,66		2,50	
н264	463 397,56	2 212 840,31		2,50	
н257	463 397,30	2 212 840,92		2,50	
16					
н265	463 408,23	2 212 548,62	Аналитический метод	2,50	—
н266	463 403,69	2 212 752,23		2,50	
н267	463 402,31	2 212 803,63		2,50	
н268	463 401,70	2 212 813,38		2,50	
н269	463 395,70	2 212 813,19		2,50	
н270	463 396,32	2 212 803,36		2,50	
н271	463 397,69	2 212 752,08		2,50	
н272	463 402,23	2 212 548,53		2,50	
н273	463 403,12	2 212 453,54		2,50	
н274	463 403,00	2 212 361,86		2,50	
н275	463 403,28	2 212 293,77		2,50	
н276	463 405,05	2 212 222,22		2,50	
н277	463 408,47	2 212 131,20		2,50	
н278	463 413,10	2 212 021,11		2,50	
н279	463 419,10	2 212 021,27		2,50	
н280	463 414,47	2 212 131,44		2,50	
н281	463 411,05	2 212 222,41		2,50	
н282	463 409,28	2 212 293,86		2,50	
н283	463 409,00	2 212 361,87		2,50	
н284	463 409,12	2 212 453,57	2,50		
н265	463 408,23	2 212 548,62	2,50		
17					
н285	463 421,90	2 211 954,66	Аналитический метод	2,50	—
н286	463 415,90	2 211 954,47		2,50	
н287	463 417,09	2 211 925,97		2,50	
н288	463 418,52	2 211 878,95		2,50	
н289	463 424,52	2 211 879,09		2,50	

Раздел 2

Сведения о местоположении границ объекта					
1	2	3	4	5	6
н290	463 423,09	2 211 926,26	Аналитический метод	2,50	—
н285	463 421,90	2 211 954,66		2,50	
18					
н291	463 429,75	2 211 672,49	Аналитический метод	2,50	—
н292	463 423,68	2 211 672,50		2,50	
н293	463 423,83	2 211 666,40		2,50	
н294	463 429,94	2 211 666,44		2,50	
н291	463 429,75	2 211 672,49		2,50	
19					
н295	463 434,79	2 211 291,17	Аналитический метод	2,50	—
н296	463 434,11	2 211 352,07		2,50	
н297	463 434,74	2 211 393,70		2,50	
н298	463 435,01	2 211 475,08		2,50	
н299	463 435,16	2 211 516,28		2,50	
н300	463 434,33	2 211 572,93		2,50	
н301	463 433,70	2 211 593,17		2,50	
н302	463 431,47	2 211 613,53		2,50	
н303	463 429,92	2 211 666,44		2,50	
н304	463 423,91	2 211 666,39		2,50	
н305	463 425,48	2 211 613,12		2,50	
н306	463 427,71	2 211 592,75		2,50	
н307	463 428,33	2 211 572,79		2,50	
н308	463 429,16	2 211 516,25		2,50	
н309	463 429,02	2 211 475,10		2,50	
н310	463 428,74	2 211 393,75		2,50	
н311	463 428,11	2 211 352,08		2,50	
н312	463 428,79	2 211 291,14		2,50	
н313	463 428,77	2 211 235,35		2,50	
н314	463 432,07	2 211 006,32		2,50	
н315	463 435,63	2 210 924,21		2,50	
н316	463 439,16	2 210 876,06		2,50	
н317	463 441,30	2 210 842,46		2,50	
н318	463 444,43	2 210 772,64		2,50	
н319	463 443,37	2 210 739,62		2,50	
н320	463 449,37	2 210 739,61	2,50		
н321	463 450,44	2 210 772,68	2,50		
н322	463 447,29	2 210 842,79	2,50		
н323	463 445,15	2 210 876,47	2,50		
н324	463 441,62	2 210 924,56	2,50		
н325	463 438,07	2 211 006,49	2,50		
н326	463 434,77	2 211 235,39	2,50		
н295	463 434,79	2 211 291,17	2,50		
20					
н327	463 449,37	2 210 739,61	Аналитический метод	2,50	—
н328	463 443,37	2 210 739,62		2,50	
н329	463 443,08	2 210 730,18		2,50	
н330	463 449,06	2 210 730,32		2,50	
н327	463 449,37	2 210 739,61		2,50	
21					
н331	463 452,25	2 210 402,11	Аналитический метод	2,50	—
н332	463 450,70	2 210 425,78		2,50	
н333	463 445,84	2 210 526,29		2,50	
н334	463 445,26	2 210 581,81		2,50	
н335	463 445,44	2 210 617,80		2,50	
н336	463 447,55	2 210 676,59		2,50	

Раздел 2

Сведения о местоположении границ объекта

1	2	3	4	5	6
н337	463 448,55	2 210 714,04	Аналитический метод	2,50	—
н338	463 449,07	2 210 730,32		2,50	
н339	463 443,07	2 210 730,17		2,50	
н340	463 442,56	2 210 714,22		2,50	
н341	463 441,55	2 210 676,77		2,50	
н342	463 439,45	2 210 617,92		2,50	
н343	463 439,26	2 210 581,80		2,50	
н344	463 439,84	2 210 526,11		2,50	
н345	463 444,71	2 210 425,44		2,50	
н346	463 446,26	2 210 401,74		2,50	
н347	463 448,30	2 210 366,71		2,50	
н348	463 448,65	2 210 342,15		2,50	
н349	463 449,42	2 210 311,01		2,50	
н350	463 450,88	2 210 283,57		2,50	
н351	463 457,29	2 210 186,53		2,50	
н352	463 461,58	2 210 083,82		2,50	
н353	463 461,61	2 210 079,13		2,50	
н354	463 467,62	2 210 077,63		2,50	
н355	463 467,58	2 210 083,96		2,50	
н356	463 463,28	2 210 186,86		2,50	
н357	463 456,86	2 210 283,93		2,50	
н358	463 455,42	2 210 311,24	2,50		
н359	463 454,65	2 210 342,27	2,50		
н360	463 454,30	2 210 366,93	2,50		
н331	463 452,25	2 210 402,11	2,50		
22					
н361	463 461,61	2 210 079,13	Аналитический метод	2,50	—
н362	463 461,63	2 210 075,83		2,50	
н363	463 467,69	2 210 074,63		2,50	
н364	463 467,66	2 210 077,62		2,50	
н361	463 461,61	2 210 079,13		2,50	
23					
н365	463 463,54	2 210 075,45	Аналитический метод	2,50	—
н366	463 461,63	2 210 075,83		2,50	
н367	463 461,72	2 210 064,14		2,50	
н368	463 461,18	2 210 045,62		2,50	
н369	463 463,16	2 210 046,44		2,50	
н365	463 463,54	2 210 075,45		2,50	
24					
н370	463 465,34	2 209 899,25	Аналитический метод	2,50	—
н371	463 459,34	2 209 899,36		2,50	
н372	463 459,34	2 209 898,33		2,50	
н373	463 459,77	2 209 850,63		2,50	
н374	463 459,21	2 209 821,08		2,50	
н375	463 458,93	2 209 717,11		2,50	
н376	463 458,43	2 209 657,11		2,50	
н377	463 459,31	2 209 616,47		2,50	
н378	463 465,31	2 209 616,58		2,50	
н379	463 464,43	2 209 657,15		2,50	
н380	463 464,93	2 209 717,08		2,50	
н381	463 465,20	2 209 821,02		2,50	
н382	463 465,77	2 209 850,60		2,50	
н383	463 465,34	2 209 898,34		2,50	
н370	463 465,34	2 209 899,25		2,50	
25					

Раздел 2

Сведения о местоположении границ объекта

1	2	3	4	5	6
н384	463 458,86	2 209 373,29	Аналитический метод	2,50	—
н385	463 458,64	2 209 372,63		2,50	
н386	463 456,38	2 209 366,59		2,50	
н387	463 456,12	2 209 363,66		2,50	
н388	463 455,62	2 209 317,61		2,50	
н389	463 456,19	2 209 301,12		2,50	
н390	463 458,77	2 209 261,89		2,50	
н391	463 457,97	2 209 222,89		2,50	
н392	463 457,97	2 209 215,56		2,50	
н393	463 463,97	2 209 215,65		2,50	
н394	463 463,97	2 209 222,83		2,50	
н395	463 464,77	2 209 262,02		2,50	
н396	463 462,19	2 209 301,42		2,50	
н397	463 461,62	2 209 317,69		2,50	
н398	463 462,11	2 209 363,36		2,50	
н399	463 462,28	2 209 365,24		2,50	
н400	463 464,56	2 209 371,33		2,50	
н401	463 464,56	2 209 371,40		2,50	
н402	463 464,76	2 209 372,02		2,50	
н403	463 467,62	2 209 399,01		2,50	
н404	463 468,36	2 209 462,91		2,50	
н405	463 468,38	2 209 462,96		2,50	
н406	463 468,13	2 209 509,29		2,50	
н407	463 462,13	2 209 509,11		2,50	
н408	463 462,38	2 209 464,11		2,50	
н409	463 461,62	2 209 399,36		2,50	
н384	463 458,86	2 209 373,29	2,50		
26					
н410	463 463,97	2 209 215,65	Аналитический метод	2,50	—
н411	463 457,97	2 209 215,56		2,50	
н412	463 457,96	2 209 194,18		2,50	
н413	463 463,96	2 209 194,26		2,50	
н410	463 463,97	2 209 215,65		2,50	
27					
н414	463 466,33	2 208 894,03	Аналитический метод	2,50	—
н415	463 464,56	2 208 964,87		2,50	
н416	463 463,46	2 209 009,76		2,50	
н417	463 464,93	2 209 160,56		2,50	
н418	463 463,95	2 209 182,37		2,50	
н419	463 463,96	2 209 194,26		2,50	
н420	463 457,96	2 209 194,18		2,50	
н421	463 457,95	2 209 182,24		2,50	
н422	463 458,93	2 209 160,46		2,50	
н423	463 457,46	2 209 009,72		2,50	
н424	463 458,56	2 208 964,72		2,50	
н425	463 460,33	2 208 893,92		2,50	
н426	463 460,82	2 208 850,08		2,50	
н427	463 462,33	2 208 797,40		2,50	
н428	463 463,79	2 208 717,13		2,50	
н429	463 463,12	2 208 661,89		2,50	
н430	463 463,25	2 208 650,39		2,50	
н431	463 464,12	2 208 643,66		2,50	
н432	463 464,02	2 208 618,29		2,50	
н433	463 464,32	2 208 612,16		2,50	
н434	463 462,82	2 208 586,31	2,50		

Раздел 2

Сведения о местоположении границ объекта					
1	2	3	4	5	6
н435	463 458,82	2 208 524,71	Аналитический метод	2,50	—
н436	463 456,62	2 208 493,00		2,50	
н437	463 456,45	2 208 478,36		2,50	
н438	463 453,13	2 208 441,46		2,50	
н439	463 453,64	2 208 423,35		2,50	
н440	463 454,49	2 208 411,98		2,50	
н441	463 460,48	2 208 412,25		2,50	
н442	463 459,63	2 208 423,66		2,50	
н443	463 459,14	2 208 441,27		2,50	
н444	463 462,45	2 208 478,05		2,50	
н445	463 462,61	2 208 492,76		2,50	
н446	463 464,81	2 208 524,30		2,50	
н447	463 468,81	2 208 585,94		2,50	
н448	463 470,33	2 208 612,13		2,50	
н449	463 470,02	2 208 618,42		2,50	
н450	463 470,12	2 208 644,03		2,50	
н451	463 469,25	2 208 650,81		2,50	
н452	463 469,13	2 208 661,89		2,50	
н453	463 469,79	2 208 717,15		2,50	
н454	463 468,33	2 208 797,54		2,50	
н455	463 466,81	2 208 850,20	2,50		
н414	463 466,33	2 208 894,03	2,50		
28					
н456	463 460,50	2 208 412,24	Аналитический метод	2,50	—
н457	463 454,49	2 208 411,98		2,50	
н458	463 455,57	2 208 400,33		2,50	
н459	463 461,64	2 208 400,44		2,50	
н456	463 460,50	2 208 412,24		2,50	
29					
н460	463 470,44	2 208 245,49	Аналитический метод	2,50	—
н461	463 468,22	2 208 290,36		2,50	
н462	463 468,04	2 208 312,20		2,50	
н463	463 467,43	2 208 317,64		2,50	
н464	463 465,88	2 208 341,82		2,50	
н465	463 463,38	2 208 382,46		2,50	
н466	463 461,60	2 208 400,43		2,50	
н467	463 455,58	2 208 400,33		2,50	
н468	463 457,39	2 208 381,98		2,50	
н469	463 459,89	2 208 341,44		2,50	
н470	463 461,45	2 208 317,11		2,50	
н471	463 462,04	2 208 311,84		2,50	
н472	463 462,22	2 208 290,18		2,50	
н473	463 464,44	2 208 245,22		2,50	
н474	463 465,50	2 208 219,43		2,50	
н475	463 466,14	2 208 191,22		2,50	
н476	463 470,84	2 208 081,27		2,50	
н477	463 472,27	2 208 049,07		2,50	
н478	463 472,74	2 208 015,56		2,50	
н479	463 472,88	2 207 979,44		2,50	
н480	463 472,93	2 207 978,64		2,50	
н481	463 478,94	2 207 978,61		2,50	
н482	463 478,88	2 207 979,63		2,50	
н483	463 478,74	2 208 015,61		2,50	
н484	463 478,27	2 208 049,24		2,50	
н485	463 476,83	2 208 081,53	2,50		

Раздел 2

Сведения о местоположении границ объекта					
1	2	3	4	5	6
н486	463 472,14	2 208 191,42	Аналитический метод	2,50	—
н487	463 471,50	2 208 219,62		2,50	
н460	463 470,44	2 208 245,49		2,50	
30					
н488	462 556,84	2 207 411,18	Аналитический метод	2,50	—
н489	462 530,28	2 207 409,21		2,50	
н490	462 530,30	2 207 403,19		2,50	
н491	462 556,89	2 207 405,16		2,50	
н488	462 556,84	2 207 411,18		2,50	
31					
н492	462 463,96	2 207 013,07	Аналитический метод	2,50	—
н493	462 459,64	2 206 692,29		2,50	
н494	462 459,27	2 206 598,00		2,50	
н495	462 457,66	2 206 582,16		2,50	
н496	462 456,70	2 206 579,52		2,50	
н497	462 454,32	2 206 575,96		2,50	
н498	462 447,63	2 206 567,95		2,50	
н499	462 453,44	2 206 565,55		2,50	
н500	462 459,13	2 206 572,36		2,50	
н501	462 462,09	2 206 576,79		2,50	
н502	462 463,43	2 206 580,47		2,50	
н503	462 463,64	2 206 581,69		2,50	
н504	462 465,27	2 206 597,68		2,50	
н505	462 465,64	2 206 692,24		2,50	
н506	462 469,96	2 207 012,98		2,50	
н507	462 470,96	2 207 068,41		2,50	
н508	462 473,74	2 207 223,48		2,50	
н509	462 473,49	2 207 245,96		2,50	
н510	462 473,87	2 207 297,11		2,50	
н511	462 479,65	2 207 362,49		2,50	
н512	462 480,54	2 207 369,85		2,50	
н513	462 480,95	2 207 371,60		2,50	
н514	462 482,67	2 207 376,20		2,50	
н515	462 485,17	2 207 380,23		2,50	
н516	462 490,11	2 207 385,62		2,50	
н517	462 494,80	2 207 389,48		2,50	
н518	462 501,90	2 207 393,76		2,50	
н519	462 513,53	2 207 399,25		2,50	
н520	462 519,89	2 207 401,58		2,50	
н521	462 526,88	2 207 402,93		2,50	
н522	462 530,30	2 207 403,19		2,50	
н523	462 530,28	2 207 409,21		2,50	
н524	462 526,08	2 207 408,89		2,50	
н525	462 518,28	2 207 407,38		2,50	
н526	462 511,21	2 207 404,79		2,50	
н527	462 499,06	2 207 399,06		2,50	
н528	462 491,32	2 207 394,39	2,50		
н529	462 485,98	2 207 389,98	2,50		
н530	462 480,36	2 207 383,87	2,50		
н531	462 477,26	2 207 378,85	2,50		
н532	462 475,21	2 207 373,35	2,50		
н533	462 474,62	2 207 370,92	2,50		
н534	462 473,68	2 207 363,12	2,50		
н535	462 467,87	2 207 297,39	2,50		
н536	462 467,49	2 207 245,95	2,50		

Раздел 2

Сведения о местоположении границ объекта					
1	2	3	4	5	6
н537	462 467,73	2 207 223,50	Аналитический метод	2,50	—
н538	462 464,96	2 207 068,51		2,50	
н492	462 463,96	2 207 013,07		2,50	
32					
н539	462 440,37	2 206 559,27	Аналитический метод	2,50	—
н540	462 415,74	2 206 530,01		2,50	
н541	462 421,64	2 206 527,71		2,50	
н542	462 444,97	2 206 555,41		2,50	
н543	462 453,44	2 206 565,55		2,50	
н544	462 447,63	2 206 567,95		2,50	
н539	462 440,37	2 206 559,27		2,50	
33					
н545	462 141,04	2 206 553,99	Аналитический метод	2,50	—
н546	462 120,76	2 206 511,17		2,50	
н547	462 108,43	2 206 481,89		2,50	
н548	462 102,84	2 206 437,12		2,50	
н549	462 109,90	2 206 356,36		2,50	
н550	462 112,26	2 206 338,97		2,50	
н551	462 117,93	2 206 298,73		2,50	
н552	462 125,53	2 206 231,38		2,50	
н553	462 130,89	2 206 195,71		2,50	
н554	462 133,68	2 206 162,90		2,50	
н555	462 111,07	2 206 125,52		2,50	
н556	462 110,92	2 206 123,61		2,50	
н557	462 112,72	2 206 055,38		2,50	
н558	462 118,65	2 206 058,07		2,50	
н559	462 116,93	2 206 123,62		2,50	
н560	462 139,24	2 206 160,49		2,50	
н561	462 139,79	2 206 161,89		2,50	
н562	462 136,85	2 206 196,41		2,50	
н563	462 131,48	2 206 232,17		2,50	
н564	462 123,88	2 206 299,48		2,50	
н565	462 118,21	2 206 339,79		2,50	
н566	462 115,87	2 206 357,02		2,50	
н567	462 108,87	2 206 437,00		2,50	
н568	462 114,28	2 206 480,33		2,50	
н569	462 126,24	2 206 508,72		2,50	
н570	462 146,16	2 206 550,79		2,50	
н571	462 155,72	2 206 562,76		2,50	
н572	462 165,45	2 206 565,08		2,50	
н573	462 168,06	2 206 565,50		2,50	
н574	462 170,81	2 206 564,85		2,50	
н575	462 235,71	2 206 533,25		2,50	
н576	462 323,80	2 206 493,33		2,50	
н577	462 335,52	2 206 489,04		2,50	
н578	462 353,84	2 206 483,54	2,50		
н579	462 362,57	2 206 481,47	2,50		
н580	462 368,74	2 206 480,96	2,50		
н581	462 378,14	2 206 481,82	2,50		
н582	462 388,29	2 206 483,73	2,50		
н583	462 390,89	2 206 485,34	2,50		
н584	462 396,97	2 206 495,32	2,50		
н585	462 409,77	2 206 512,96	2,50		
н586	462 403,99	2 206 515,21	2,50		
н587	462 391,97	2 206 498,65	2,50		

Раздел 2

Сведения о местоположении границ объекта

1	2	3	4	5	6
н588	462 386,38	2 206 489,48	Аналитический метод	2,50	—
н589	462 377,31	2 206 487,76		2,50	
н590	462 368,72	2 206 486,98		2,50	
н591	462 363,52	2 206 487,41		2,50	
н592	462 355,39	2 206 489,34		2,50	
н593	462 337,42	2 206 494,74		2,50	
н594	462 326,07	2 206 498,89		2,50	
н595	462 238,26	2 206 538,68		2,50	
н596	462 172,84	2 206 570,54		2,50	
н597	462 168,28	2 206 571,61		2,50	
н598	462 164,28	2 206 570,97		2,50	
н599	462 152,67	2 206 568,20		2,50	
н600	462 150,94	2 206 566,39		2,50	
н545	462 141,04	2 206 553,99		2,50	
34					
н601	462 118,74	2 206 054,93	Аналитический метод	2,50	—
н602	462 118,66	2 206 058,07		2,50	
н603	462 112,71	2 206 055,37		2,50	
н604	462 112,76	2 206 053,40		2,50	
н605	462 116,42	2 206 054,32		2,50	
н601	462 118,74	2 206 054,93		2,50	
35					
н606	462 120,14	2 206 001,54	Аналитический метод	2,50	—
н607	462 119,64	2 206 001,29		2,50	
н608	462 118,84	2 206 000,86		2,50	
н609	462 117,99	2 206 000,37		2,50	
н610	462 116,77	2 205 999,64		2,50	
н611	462 115,12	2 205 998,61		2,50	
н612	462 114,23	2 205 998,02		2,50	
н613	462 114,56	2 205 985,51		2,50	
н614	462 113,94	2 205 982,55		2,50	
н615	462 120,57	2 205 985,19		2,50	
н606	462 120,14	2 206 001,54		2,50	
36					
н616	462 086,86	2 205 854,50	Аналитический метод	2,50	—
н617	462 078,03	2 205 802,51		2,50	
н618	462 060,20	2 205 658,81		2,50	
н619	462 053,47	2 205 605,18		2,50	
н620	462 051,86	2 205 600,66		2,50	
н621	462 050,56	2 205 598,22		2,50	
н622	462 057,45	2 205 598,47		2,50	
н623	462 059,34	2 205 603,79		2,50	
н624	462 066,15	2 205 658,07		2,50	
н625	462 083,97	2 205 801,63		2,50	
н626	462 092,77	2 205 853,45		2,50	
н627	462 096,79	2 205 874,91		2,50	
н628	462 116,09	2 205 964,48		2,50	
н629	462 117,37	2 205 970,63		2,50	
н630	462 120,58	2 205 984,75		2,50	
н631	462 120,57	2 205 985,19		2,50	
н632	462 113,92	2 205 982,54		2,50	
н633	462 111,51	2 205 971,91		2,50	
н634	462 110,22	2 205 965,72		2,50	
н635	462 090,91	2 205 876,10		2,50	
н616	462 086,86	2 205 854,50	2,50		

Раздел 2

Сведения о местоположении границ объекта

1	2	3	4	5	6
37					
н636	462 050,56	2 205 598,22	Аналитический метод	2,50	—
н637	462 048,91	2 205 595,14		2,50	
н638	462 046,99	2 205 592,25		2,50	
н639	462 046,24	2 205 587,83		2,50	
н640	462 052,28	2 205 588,15		2,50	
н641	462 054,02	2 205 591,88		2,50	
н642	462 057,45	2 205 598,47		2,50	
н636	462 050,56	2 205 598,22		2,50	
38					
н643	462 008,76	2 205 321,08	Аналитический метод	2,50	—
н644	461 985,09	2 205 148,81		2,50	
н645	461 978,95	2 205 088,63		2,50	
н646	461 967,08	2 205 005,80		2,50	
н647	461 960,50	2 204 952,18		2,50	
н648	461 958,26	2 204 933,24		2,50	
н649	461 964,09	2 204 931,42		2,50	
н650	461 966,46	2 204 951,46		2,50	
н651	461 973,03	2 205 005,01		2,50	
н652	461 984,91	2 205 087,90		2,50	
н653	461 991,05	2 205 148,10		2,50	
н654	462 014,72	2 205 320,38		2,50	
н655	462 022,98	2 205 404,75		2,50	
н656	462 033,72	2 205 462,58		2,50	
н657	462 036,26	2 205 480,41		2,50	
н658	462 039,34	2 205 511,17		2,50	
н659	462 039,80	2 205 515,15		2,50	
н660	462 046,35	2 205 535,55		2,50	
н661	462 048,59	2 205 542,77		2,50	
н662	462 052,10	2 205 569,97		2,50	
н663	462 052,15	2 205 586,16		2,50	
н664	462 052,28	2 205 588,15		2,50	
н665	462 046,24	2 205 587,83		2,50	
н666	462 046,15	2 205 586,36		2,50	
н667	462 046,10	2 205 570,37		2,50	
н668	462 042,71	2 205 544,05		2,50	
н669	462 040,63	2 205 537,35		2,50	
н670	462 033,90	2 205 516,43		2,50	
н671	462 033,37	2 205 511,81		2,50	
н672	462 030,30	2 205 481,13		2,50	
н673	462 027,79	2 205 463,56		2,50	
н674	462 017,03	2 205 405,59		2,50	
н643	462 008,76	2 205 321,08	2,50		
39					
н675	461 953,19	2 204 890,49	Аналитический метод	2,50	—
н676	461 945,66	2 204 826,88		2,50	
н677	461 938,98	2 204 765,53		2,50	
н678	461 944,82	2 204 763,69		2,50	
н679	461 951,63	2 204 826,21		2,50	
н680	461 959,02	2 204 888,67		2,50	
н675	461 953,19	2 204 890,49		2,50	
40					
н681	461 938,98	2 204 765,53	Аналитический метод	2,50	—
н682	461 931,15	2 204 693,53		2,50	
н683	461 924,84	2 204 639,86		2,50	

Раздел 2

Сведения о местоположении границ объекта					
1	2	3	4	5	6
н684	461 930,60	2 204 637,52	Аналитический метод	2,50	—
н685	461 937,11	2 204 692,86		2,50	
н686	461 944,82	2 204 763,69		2,50	
н681	461 938,98	2 204 765,53		2,50	
41					
н687	461 930,60	2 204 637,52	Аналитический метод	2,50	—
н688	461 924,84	2 204 639,86		2,50	
н689	461 921,76	2 204 613,81		2,50	
н690	461 927,59	2 204 611,93		2,50	
н687	461 930,60	2 204 637,52		2,50	
42					
н691	461 920,64	2 204 604,21	Аналитический метод	2,50	—
н692	461 911,35	2 204 552,22		2,50	
н693	461 899,67	2 204 519,18		2,50	
н694	461 898,22	2 204 513,30		2,50	
н695	461 904,16	2 204 512,31		2,50	
н696	461 905,43	2 204 517,46		2,50	
н697	461 917,17	2 204 550,69		2,50	
н698	461 926,58	2 204 603,33		2,50	
н699	461 927,59	2 204 611,93		2,50	
н700	461 921,77	2 204 613,80		2,50	
н691	461 920,64	2 204 604,21		2,50	
43					
н701	461 891,63	2 204 486,58	Аналитический метод	2,50	—
н702	461 875,83	2 204 440,93		2,50	
н703	461 874,09	2 204 437,23		2,50	
н704	461 880,06	2 204 435,75		2,50	
н705	461 881,39	2 204 438,67		2,50	
н706	461 897,39	2 204 484,88		2,50	
н707	461 904,16	2 204 512,30		2,50	
н708	461 898,20	2 204 513,29		2,50	
н701	461 891,63	2 204 486,58		2,50	
44					
н709	461 874,09	2 204 437,23	Аналитический метод	2,50	—
н710	461 870,96	2 204 430,54		2,50	
н711	461 859,54	2 204 417,51		2,50	
н712	461 867,55	2 204 417,55		2,50	
н713	461 876,03	2 204 427,22		2,50	
н714	461 880,02	2 204 435,75		2,50	
н709	461 874,09	2 204 437,23		2,50	
45					
н715	461 681,55	2 204 208,67	Аналитический метод	2,50	—
н716	461 658,70	2 204 165,69		2,50	
н717	461 642,75	2 204 131,10		2,50	
н718	461 632,41	2 204 097,53		2,50	
н719	461 628,18	2 204 058,02		2,50	
н720	461 628,30	2 204 031,95		2,50	
н721	461 629,98	2 203 836,49		2,50	
н722	461 633,10	2 203 669,98		2,50	
н723	461 633,78	2 203 553,10		2,50	
н724	461 639,78	2 203 553,75		2,50	
н725	461 639,10	2 203 670,06		2,50	
н726	461 635,98	2 203 836,57		2,50	
н727	461 634,30	2 204 031,99		2,50	
н728	461 634,18	2 204 057,71	2,50		

Раздел 2

Сведения о местоположении границ объекта

1	2	3	4	5	6
н729	461 638,32	2 204 096,31	Аналитический метод	2,50	—
н730	461 648,37	2 204 128,95		2,50	
н731	461 664,08	2 204 163,03		2,50	
н732	461 686,87	2 204 205,91		2,50	
н733	461 715,14	2 204 261,87		2,50	
н734	461 737,70	2 204 292,27		2,50	
н735	461 767,74	2 204 318,47		2,50	
н736	461 802,32	2 204 344,90		2,50	
н737	461 824,59	2 204 366,57		2,50	
н738	461 843,38	2 204 391,15		2,50	
н739	461 860,26	2 204 409,24		2,50	
н740	461 867,55	2 204 417,55		2,50	
н741	461 859,54	2 204 417,51		2,50	
н742	461 855,81	2 204 413,26		2,50	
н743	461 838,80	2 204 395,02		2,50	
н744	461 820,10	2 204 370,56		2,50	
н745	461 798,39	2 204 349,46		2,50	
н746	461 763,95	2 204 323,12		2,50	
н747	461 733,26	2 204 296,37		2,50	
н748	461 710,01	2 204 265,03		2,50	
н715	461 681,55	2 204 208,67	2,50		
46					
н749	461 647,19	2 203 377,76	Аналитический метод	2,50	—
н750	461 640,83	2 203 376,27		2,50	
н751	461 635,62	2 203 347,37		2,50	
н752	461 639,23	2 203 341,40		2,50	
н753	461 645,90	2 203 341,95		2,50	
н754	461 641,93	2 203 348,53		2,50	
н749	461 647,19	2 203 377,76		2,50	
47					
н755	461 679,90	2 203 285,71	Аналитический метод	2,50	—
н756	461 663,05	2 203 313,59		2,50	
н757	461 665,35	2 203 298,12		2,50	
н758	461 673,39	2 203 284,84		2,50	
н755	461 679,90	2 203 285,71		2,50	
48					
н759	461 675,36	2 202 686,80	Аналитический метод	2,50	—
н760	461 664,24	2 202 644,16		2,50	
н761	461 669,60	2 202 640,90		2,50	
н762	461 680,74	2 202 683,62		2,50	
н759	461 675,36	2 202 686,80		2,50	
49					
н763	461 653,01	2 202 428,21	Аналитический метод	2,50	—
н764	461 647,91	2 202 557,81		2,50	
н765	461 669,60	2 202 640,90		2,50	
н766	461 664,24	2 202 644,16		2,50	
н767	461 641,88	2 202 558,46		2,50	
н768	461 647,01	2 202 428,05		2,50	
н769	461 650,84	2 202 166,30		2,50	
н770	461 668,70	2 202 119,54		2,50	
н771	461 699,32	2 202 052,86		2,50	
н772	461 720,17	2 202 014,39		2,50	
н773	461 757,03	2 201 947,58		2,50	
н774	461 756,89	2 201 960,27		2,50	
н775	461 725,43	2 202 017,27		2,50	

Раздел 2

Сведения о местоположении границ объекта

1	2	3	4	5	6
н776	461 704,69	2 202 055,54	Аналитический метод	2,50	—
н777	461 674,24	2 202 121,87		2,50	
н778	461 656,83	2 202 167,45		2,50	
н763	461 653,01	2 202 428,21		2,50	
50					
н779	461 882,35	2 201 743,17	Аналитический метод	2,50	—
н780	461 855,04	2 201 791,23		2,50	
н781	461 827,99	2 201 833,86		2,50	
н782	461 798,17	2 201 882,89		2,50	
н783	461 763,40	2 201 948,47		2,50	
н784	461 756,89	2 201 960,27		2,50	
н785	461 757,03	2 201 947,58		2,50	
н786	461 758,12	2 201 945,61		2,50	
н787	461 792,95	2 201 879,93		2,50	
н788	461 822,89	2 201 830,69		2,50	
н789	461 849,89	2 201 788,14		2,50	
н790	461 876,29	2 201 741,69		2,50	
н791	461 875,67	2 201 725,08		2,50	
н792	461 881,70	2 201 725,58		2,50	
н779	461 882,35	2 201 743,17	2,50		
51					
н793	461 852,52	2 201 641,91	Аналитический метод	2,50	—
н794	461 828,79	2 201 586,14		2,50	
н795	461 824,00	2 201 573,08		2,50	
н796	461 820,64	2 201 554,20		2,50	
н797	461 818,16	2 201 544,72		2,50	
н798	461 811,27	2 201 522,65		2,50	
н799	461 804,23	2 201 499,97		2,50	
н800	461 808,83	2 201 494,50		2,50	
н801	461 817,00	2 201 520,87		2,50	
н802	461 823,93	2 201 543,07		2,50	
н803	461 826,50	2 201 552,94		2,50	
н804	461 828,45	2 201 563,89		2,50	
н805	461 824,68	2 201 566,13		2,50	
н806	461 825,73	2 201 568,39		2,50	
н807	461 829,63	2 201 574,72		2,50	
н808	461 833,33	2 201 581,11		2,50	
н809	461 834,37	2 201 583,93		2,50	
н810	461 858,08	2 201 639,65		2,50	
н811	461 865,17	2 201 657,87		2,50	
н812	461 879,33	2 201 700,07		2,50	
н813	461 880,73	2 201 705,46		2,50	
н814	461 881,01	2 201 707,09		2,50	
н815	461 881,70	2 201 725,58		2,50	
н816	461 875,67	2 201 725,08		2,50	
н817	461 875,03	2 201 707,72	2,50		
н818	461 874,86	2 201 706,73	2,50		
н819	461 873,58	2 201 701,78	2,50		
н820	461 859,53	2 201 659,92	2,50		
н793	461 852,52	2 201 641,91	2,50		
52					
н821	461 829,63	2 201 574,72	Аналитический метод	2,50	—
н822	461 825,73	2 201 568,39		2,50	
н823	461 824,68	2 201 566,13		2,50	
н824	461 828,45	2 201 563,89		2,50	

Раздел 2

Сведения о местоположении границ объекта					
1	2	3	4	5	6
н825	461 829,82	2 201 571,51	Аналитический метод	2,50	—
н826	461 833,33	2 201 581,11		2,50	
н821	461 829,63	2 201 574,72		2,50	
53					
н827	461 804,24	2 201 499,96	Аналитический метод	2,50	—
н828	461 799,06	2 201 483,24		2,50	
н829	461 794,26	2 201 470,61		2,50	
н830	461 804,19	2 201 479,85		2,50	
н831	461 804,73	2 201 481,28		2,50	
н832	461 808,83	2 201 494,50		2,50	
н827	461 804,24	2 201 499,96		2,50	
54					
н833	461 781,19	2 201 427,79	Аналитический метод	2,50	—
н834	461 775,95	2 201 405,16		2,50	
н835	461 772,05	2 201 386,83		2,50	
н836	461 771,12	2 201 382,32		2,50	
н837	461 758,83	2 201 325,48		2,50	
н838	461 765,38	2 201 327,53		2,50	
н839	461 776,99	2 201 381,07		2,50	
н840	461 777,93	2 201 385,60		2,50	
н841	461 781,80	2 201 403,86		2,50	
н842	461 786,99	2 201 426,26		2,50	
н843	461 797,84	2 201 463,10		2,50	
н844	461 804,18	2 201 479,84		2,50	
н845	461 794,26	2 201 470,61		2,50	
н846	461 792,15	2 201 465,04		2,50	
н833	461 781,19	2 201 427,79		2,50	
55					
н847	461 711,33	2 201 092,19	Аналитический метод	2,50	—
н848	461 593,37	2 200 912,26		2,50	
н849	461 563,00	2 200 866,77		2,50	
н850	461 566,30	2 200 860,93		2,50	
н851	461 598,37	2 200 908,95		2,50	
н852	461 716,65	2 201 089,37		2,50	
н853	461 724,21	2 201 107,41		2,50	
н854	461 730,59	2 201 123,34		2,50	
н855	461 731,69	2 201 126,32		2,50	
н856	461 732,97	2 201 144,91		2,50	
н857	461 733,24	2 201 149,64		2,50	
н858	461 727,23	2 201 149,68		2,50	
н859	461 726,98	2 201 145,28		2,50	
н860	461 725,77	2 201 127,59		2,50	
н861	461 724,99	2 201 125,50		2,50	
н862	461 718,66	2 201 109,69		2,50	
н847	461 711,33	2 201 092,19		2,50	
56					
н863	461 544,82	2 200 839,54	Аналитический метод	2,50	—
н864	461 528,82	2 200 814,99		2,50	
н865	461 512,04	2 200 788,25		2,50	
н866	461 519,00	2 200 788,05		2,50	
н867	461 533,87	2 200 811,76		2,50	
н868	461 549,82	2 200 836,24		2,50	
н869	461 566,30	2 200 860,93		2,50	
н870	461 563,15	2 200 866,49		2,50	
н871	461 562,83	2 200 866,51		2,50	

Раздел 2

Сведения о местоположении границ объекта

1	2	3	4	5	6
н863	461 544,82	2 200 839,54	Аналитический метод	2,50	—
57					
н872	461 485,32	2 200 746,81	Аналитический метод	2,50	—
н873	461 218,14	2 200 343,74		2,50	
н874	461 198,80	2 200 316,19		2,50	
н875	461 168,64	2 200 269,74		2,50	
н876	461 136,53	2 200 219,04		2,50	
н877	461 131,18	2 200 210,31		2,50	
н878	461 131,31	2 200 199,04		2,50	
н879	461 141,62	2 200 215,87		2,50	
н880	461 173,69	2 200 266,50		2,50	
н881	461 203,77	2 200 312,83		2,50	
н882	461 223,09	2 200 340,36		2,50	
н883	461 490,36	2 200 743,56		2,50	
н884	461 513,26	2 200 780,01		2,50	
н885	461 514,96	2 200 781,61		2,50	
н886	461 519,00	2 200 788,05		2,50	
н887	461 512,04	2 200 788,25		2,50	
н888	461 510,28	2 200 785,45		2,50	
н889	461 508,58	2 200 783,84		2,50	
н872	461 485,32	2 200 746,81	2,50		
58					
н890	461 131,30	2 200 198,99	Аналитический метод	2,50	—
н891	461 131,18	2 200 210,32		2,50	
н892	461 114,20	2 200 182,60		2,50	
н893	461 112,94	2 200 181,48		2,50	
н894	461 112,91	2 200 173,46		2,50	
н895	461 118,85	2 200 178,71		2,50	
н890	461 131,30	2 200 198,99		2,50	
59					
н896	461 112,90	2 200 173,45	Аналитический метод	2,50	—
н897	461 104,97	2 200 167,36		2,50	
н898	461 084,92	2 200 153,26		2,50	
н899	461 081,04	2 200 149,64		2,50	
н900	461 080,94	2 200 157,76		2,50	
н901	461 081,13	2 200 157,93		2,50	
н902	461 101,41	2 200 172,19		2,50	
н903	461 109,31	2 200 178,26		2,50	
н904	461 112,93	2 200 181,48		2,50	
н896	461 112,90	2 200 173,45		2,50	
60					
н905	461 063,53	2 200 138,97	Аналитический метод	2,50	—
н906	461 044,46	2 200 115,62		2,50	
н907	461 032,61	2 200 099,80		2,50	
н908	461 025,14	2 200 088,15		2,50	
н909	461 013,25	2 200 067,11		2,50	
н910	461 011,96	2 200 064,84		2,50	
н911	461 018,90	2 200 064,90		2,50	
н912	461 030,28	2 200 085,05		2,50	
н913	461 037,54	2 200 096,38		2,50	
н914	461 049,18	2 200 111,92		2,50	
н915	461 068,13	2 200 135,11		2,50	
н916	461 078,96	2 200 147,71		2,50	
н917	461 081,03	2 200 149,64		2,50	
н918	461 080,93	2 200 157,74		2,50	

Раздел 2

Сведения о местоположении границ объекта					
1	2	3	4	5	6
н919	461 074,63	2 200 151,87	Аналитический метод	2,50	—
н905	461 063,53	2 200 138,97		2,50	
61					
н920	460 456,20	2 199 478,92	Аналитический метод	2,50	—
н921	460 412,59	2 199 445,68			
н922	460 373,84	2 199 415,85			
н923	460 357,13	2 199 403,79			
н924	460 299,69	2 199 364,57			
н925	460 160,00	2 199 270,52			
н926	460 085,96	2 199 221,70			
н927	459 981,79	2 199 154,58			
н928	459 857,54	2 199 075,60			
н929	459 831,37	2 199 060,21			
н930	459 781,38	2 199 032,75			
н931	459 723,36	2 199 002,07			
н932	459 687,84	2 198 984,20			
н933	459 647,11	2 198 964,77			
н934	459 540,52	2 198 915,12			
н935	459 401,45	2 198 851,38			
н936	459 375,49	2 198 840,38			
н937	459 359,43	2 198 834,64			
н938	459 321,83	2 198 821,48			
н939	459 274,23	2 198 803,48			
н940	459 250,91	2 198 796,41			
н941	459 142,79	2 198 765,09			
н942	459 089,25	2 198 750,36			
н943	459 073,96	2 198 747,19			
н944	459 058,24	2 198 744,79			
н945	458 979,18	2 198 734,35			
н946	458 919,80	2 198 725,87			
н947	458 892,61	2 198 722,80			
н948	458 856,02	2 198 719,39			
н949	458 819,22	2 198 716,82			
н950	458 782,80	2 198 715,34			
н951	458 745,72	2 198 714,93			
н952	458 630,96	2 198 714,39			
н953	458 631,05	2 198 708,39			
н954	458 745,77	2 198 708,93			
н955	458 782,95	2 198 709,35			
н956	458 819,55	2 198 710,83			
н957	458 856,51	2 198 713,41			
н958	458 893,23	2 198 716,83			
н959	458 920,56	2 198 719,92			
н960	458 979,99	2 198 728,41			
н961	459 059,09	2 198 738,85			
н962	459 075,02	2 198 741,28			
н963	459 090,65	2 198 744,53			
н964	459 144,42	2 198 759,32			
н965	459 252,61	2 198 790,66			
н966	459 276,17	2 198 797,80			
н967	459 323,88	2 198 815,84			
н968	459 361,43	2 198 828,98			
н969	459 377,67	2 198 834,79			
н970	459 403,87	2 198 845,89			
н971	459 543,04	2 198 909,67			

Раздел 2

Сведения о местоположении границ объекта

1	2	3	4	5	6
н972	459 649,67	2 198 959,34	Аналитический метод	2,50	—
н973	459 690,48	2 198 978,81		2,50	
н974	459 726,11	2 198 996,74		2,50	
н975	459 784,22	2 199 027,47		2,50	
н976	459 834,33	2 199 054,99		2,50	
н977	459 860,67	2 199 070,48		2,50	
н978	459 985,02	2 199 149,52		2,50	
н979	460 089,24	2 199 216,67		2,50	
н980	460 163,33	2 199 265,53		2,50	
н981	460 303,06	2 199 359,61		2,50	
н982	460 360,58	2 199 398,88		2,50	
н983	460 377,42	2 199 411,04		2,50	
н984	460 416,24	2 199 440,91		2,50	
н985	460 459,79	2 199 474,12		2,50	
н986	460 489,44	2 199 495,80		2,50	
н987	460 532,08	2 199 525,04		2,50	
н988	460 598,35	2 199 569,73		2,50	
н989	460 609,37	2 199 577,89		2,50	
н990	460 621,75	2 199 588,46		2,50	
н991	460 651,49	2 199 618,03		2,50	
н992	460 690,23	2 199 658,10		2,50	
н993	460 715,06	2 199 684,82		2,50	
н994	460 772,88	2 199 751,18		2,50	
н995	460 842,36	2 199 832,85		2,50	
н996	460 887,41	2 199 887,32		2,50	
н997	460 948,48	2 199 963,42		2,50	
н998	460 977,93	2 200 001,07		2,50	
н999	460 992,00	2 200 019,85		2,50	
н1000	461 002,49	2 200 036,05		2,50	
н1001	461 018,47	2 200 064,15		2,50	
н1002	461 018,84	2 200 064,81		2,50	
н1003	461 011,90	2 200 064,74		2,50	
н1004	460 997,36	2 200 039,17		2,50	
н1005	460 987,07	2 200 023,29	2,50		
н1006	460 973,16	2 200 004,72	2,50		
н1007	460 943,78	2 199 967,15	2,50		
н1008	460 882,76	2 199 891,11	2,50		
н1009	460 837,76	2 199 836,71	2,50		
н1010	460 768,34	2 199 755,10	2,50		
н1011	460 710,60	2 199 688,84	2,50		
н1012	460 685,88	2 199 662,23	2,50		
н1013	460 647,22	2 199 622,24	2,50		
н1014	460 617,68	2 199 592,87	2,50		
н1015	460 605,63	2 199 582,59	2,50		
н1016	460 594,88	2 199 574,63	2,50		
н1017	460 528,71	2 199 530,00	2,50		
н1018	460 485,97	2 199 500,70	2,50		
н920	460 456,20	2 199 478,92	2,50		
62					
н1019	458 630,96	2 198 714,39	Аналитический метод	2,50	—
н1020	458 627,88	2 198 714,37		2,50	
н1021	458 627,99	2 198 708,37		2,50	
н1022	458 631,04	2 198 708,39		2,50	
н1019	458 630,96	2 198 714,39		2,50	
63					

Раздел 2

Сведения о местоположении границ объекта

1	2	3	4	5	6
н1023	457 883,05	2 198 711,16	Аналитический метод	2,50	—
н1024	457 747,12	2 198 713,29		2,50	
н1025	457 567,90	2 198 717,15		2,50	
н1026	457 541,04	2 198 718,75		2,50	
н1027	457 537,55	2 198 718,78		2,50	
н1028	457 537,53	2 198 712,78		2,50	
н1029	457 540,83	2 198 712,75		2,50	
н1030	457 567,66	2 198 711,16		2,50	
н1031	457 747,01	2 198 707,29		2,50	
н1032	457 882,98	2 198 705,16		2,50	
н1033	457 999,35	2 198 704,40		2,50	
н1034	458 268,58	2 198 705,62		2,50	
н1035	458 542,54	2 198 707,97		2,50	
н1036	458 627,98	2 198 708,37		2,50	
н1037	458 627,88	2 198 714,37		2,50	
н1038	458 542,50	2 198 713,97		2,50	
н1039	458 268,54	2 198 711,62		2,50	
н1040	457 999,35	2 198 710,40		2,50	
н1023	457 883,05	2 198 711,16		2,50	
64					
н1041	457 537,54	2 198 718,78	Аналитический метод	2,50	—
н1042	457 533,35	2 198 718,81		2,50	
н1043	457 533,31	2 198 712,89		2,50	
н1044	457 537,53	2 198 712,80		2,50	
н1041	457 537,54	2 198 718,78		2,50	
65					
н1045	456 961,26	2 198 735,12	Аналитический метод	2,50	—
н1046	456 825,10	2 198 737,98		2,50	
н1047	456 636,87	2 198 743,59		2,50	
н1048	456 403,06	2 198 750,56		2,50	
н1049	456 349,86	2 198 752,06		2,50	
н1050	456 351,33	2 198 746,02		2,50	
н1051	456 402,89	2 198 744,56		2,50	
н1052	456 636,69	2 198 737,60		2,50	
н1053	456 824,95	2 198 731,98		2,50	
н1054	456 961,14	2 198 729,12		2,50	
н1055	457 090,41	2 198 726,43		2,50	
н1056	457 362,63	2 198 717,15		2,50	
н1057	457 484,76	2 198 713,27		2,50	
н1058	457 533,31	2 198 712,82		2,50	
н1059	457 533,34	2 198 718,82		2,50	
н1060	457 484,88	2 198 719,27		2,50	
н1061	457 362,82	2 198 723,15		2,50	
н1062	457 090,57	2 198 732,43		2,50	
н1045	456 961,26	2 198 735,12		2,50	
66					
н1063	456 351,33	2 198 746,02	Аналитический метод	2,50	—
н1064	456 332,20	2 198 746,56		2,50	
н1065	456 330,70	2 198 752,61		2,50	
н1066	456 349,86	2 198 752,06		2,50	
н1063	456 351,33	2 198 746,02		2,50	
67					
н1067	456 330,70	2 198 752,61	Аналитический метод	2,50	—
н1068	456 322,14	2 198 752,85		2,50	
н1069	456 323,45	2 198 746,81		2,50	

Раздел 2

Сведения о местоположении границ объекта

1	2	3	4	5	6
н1070	456 332,20	2 198 746,56	Аналитический метод	2,50	—
н1067	456 330,70	2 198 752,61		2,50	—
68					
н1071	456 210,14	2 198 763,25	Аналитический метод	2,50	—
н1072	456 197,67	2 198 766,93		2,50	
н1073	456 198,30	2 198 764,60		2,50	
н1074	456 199,50	2 198 760,14		2,50	
н1075	456 208,70	2 198 757,42		2,50	
н1076	456 216,04	2 198 755,94		2,50	
н1077	456 214,48	2 198 760,62		2,50	
н1078	456 217,76	2 198 760,44		2,50	
н1079	456 217,45	2 198 761,78		2,50	
н1071	456 210,14	2 198 763,25		2,50	
69					
н1080	456 081,35	2 198 815,77	Аналитический метод	2,50	—
н1081	456 002,25	2 198 850,00		2,50	
н1082	455 999,48	2 198 850,26		2,50	
н1083	455 996,40	2 198 844,58		2,50	
н1084	456 000,26	2 198 844,25		2,50	
н1085	456 083,23	2 198 808,39		2,50	
н1080	456 081,35	2 198 815,77		2,50	
70					
н1086	455 996,39	2 198 844,56	Аналитический метод	2,50	—
н1087	455 989,26	2 198 845,20		2,50	
н1088	455 979,11	2 198 846,60		2,50	
н1089	455 982,04	2 198 852,29		2,50	
н1090	455 990,29	2 198 851,12		2,50	
н1091	455 999,49	2 198 850,28		2,50	
н1086	455 996,39	2 198 844,56		2,50	
71					
н1092	455 957,78	2 198 854,55	Аналитический метод	2,50	—
н1093	455 927,42	2 198 851,90		2,50	
н1094	455 791,99	2 198 839,11		2,50	
н1095	455 670,55	2 198 826,67		2,50	
н1096	455 631,32	2 198 824,08		2,50	
н1097	455 635,56	2 198 818,34		2,50	
н1098	455 671,06	2 198 820,70		2,50	
н1099	455 792,58	2 198 833,14		2,50	
н1100	455 927,97	2 198 845,93		2,50	
н1101	455 958,03	2 198 848,55		2,50	
н1102	455 965,62	2 198 848,51		2,50	
н1103	455 979,12	2 198 846,62		2,50	
н1104	455 982,03	2 198 852,28		2,50	
н1105	455 966,06	2 198 854,51		2,50	
н1092	455 957,78	2 198 854,55		2,50	
72					
н1106	455 631,38	2 198 818,12	Аналитический метод	2,50	—
н1107	455 635,56	2 198 818,34		2,50	
н1108	455 631,32	2 198 824,08		2,50	
н1109	455 625,42	2 198 823,79		2,50	
н1110	455 627,17	2 198 822,03		2,50	
н1111	455 628,91	2 198 820,38		2,50	
н1106	455 631,38	2 198 818,12		2,50	
73					
н1112	455 629,97	2 198 818,05	Аналитический метод	2,50	—

Раздел 2

Сведения о местоположении границ объекта

1	2	3	4	5	6
н1113	455 628,23	2 198 819,64	Аналитический метод	2,50	—
н1114	455 626,47	2 198 821,32		2,50	
н1115	455 624,89	2 198 822,89		2,50	
н1116	455 624,08	2 198 823,72		2,50	
н1117	455 611,25	2 198 823,09		2,50	
н1118	455 616,22	2 198 817,32		2,50	
н1112	455 629,97	2 198 818,05		2,50	
74					
н1119	455 611,25	2 198 823,09	Аналитический метод	2,50	—
н1120	455 565,20	2 198 820,94		2,50	
н1121	455 525,06	2 198 819,78		2,50	
н1122	455 527,92	2 198 813,86		2,50	
н1123	455 565,43	2 198 814,94		2,50	
н1124	455 616,22	2 198 817,32		2,50	
н1119	455 611,25	2 198 823,09		2,50	
75					
н1125	455 525,08	2 198 819,74	Аналитический метод	2,50	—
н1126	455 521,73	2 198 819,65		2,50	
н1127	455 524,48	2 198 813,80		2,50	
н1128	455 527,90	2 198 813,90		2,50	
н1125	455 525,08	2 198 819,74		2,50	
76					
н1129	455 290,00	2 198 833,61	Аналитический метод	2,50	—
н1130	454 833,05	2 198 854,57		2,50	
н1131	454 785,34	2 198 857,73		2,50	
н1132	454 706,32	2 198 863,08		2,50	
н1133	454 663,50	2 198 864,76		2,50	
н1134	454 575,75	2 198 866,89		2,50	
н1135	454 489,38	2 198 868,32		2,50	
н1136	454 489,16	2 198 862,32		2,50	
н1137	454 575,63	2 198 860,89		2,50	
н1138	454 663,31	2 198 858,76		2,50	
н1139	454 706,00	2 198 857,08		2,50	
н1140	454 784,94	2 198 851,74		2,50	
н1141	454 832,72	2 198 848,58		2,50	
н1142	455 289,72	2 198 827,61		2,50	
н1143	455 355,56	2 198 824,47		2,50	
н1144	455 406,69	2 198 820,48		2,50	
н1145	455 459,45	2 198 815,82		2,50	
н1146	455 492,37	2 198 814,10		2,50	
н1147	455 519,85	2 198 813,63		2,50	
н1148	455 524,49	2 198 813,76		2,50	
н1149	455 521,71	2 198 819,68		2,50	
н1150	455 519,82	2 198 819,63		2,50	
н1151	455 492,58	2 198 820,09		2,50	
н1152	455 459,87	2 198 821,81		2,50	
н1153	455 407,19	2 198 826,46	2,50		
н1154	455 355,93	2 198 830,46	2,50		
н1129	455 290,00	2 198 833,61	2,50		
77					
н1155	454 489,37	2 198 868,34	Аналитический метод	2,50	—
н1156	454 475,19	2 198 868,56		2,50	
н1157	454 472,82	2 198 862,57		2,50	
н1158	454 489,15	2 198 862,31		2,50	
н1155	454 489,37	2 198 868,34		2,50	

Раздел 2

Сведения о местоположении границ объекта

1	2	3	4	5	6
78					
н1159	454 475,19	2 198 868,56	Аналитический метод	2,50	—
н1160	454 445,44	2 198 869,05		2,50	
н1161	454 429,72	2 198 869,16		2,50	
н1162	454 430,03	2 198 863,16		2,50	
н1163	454 445,37	2 198 863,05		2,50	
н1164	454 472,82	2 198 862,59		2,50	
н1159	454 475,19	2 198 868,56		2,50	
79					
н1165	454 429,72	2 198 869,16	Аналитический метод	2,50	—
н1166	454 366,38	2 198 869,59		2,50	
н1167	454 366,04	2 198 863,59		2,50	
н1168	454 430,03	2 198 863,16		2,50	
н1165	454 429,72	2 198 869,16		2,50	
80					
н1169	453 100,89	2 198 913,79	Аналитический метод	2,50	—
н1170	452 975,58	2 198 916,94		2,50	
н1171	452 971,86	2 198 911,03		2,50	
н1172	453 100,70	2 198 907,80		2,50	
н1173	453 798,81	2 198 880,20		2,50	
н1174	454 027,53	2 198 871,87		2,50	
н1175	454 348,57	2 198 863,71		2,50	
н1176	454 366,04	2 198 863,59		2,50	
н1177	454 366,38	2 198 869,59		2,50	
н1178	454 348,66	2 198 869,71		2,50	
н1179	454 027,71	2 198 877,87		2,50	
н1180	453 799,04	2 198 886,20		2,50	
н1169	453 100,89	2 198 913,79		2,50	
81					
н1181	452 975,58	2 198 916,94	Аналитический метод	2,50	—
н1182	452 968,05	2 198 917,24		2,50	
н1183	452 965,45	2 198 913,19		2,50	
н1184	452 964,79	2 198 911,93		2,50	
н1185	452 967,53	2 198 911,14		2,50	
н1186	452 971,82	2 198 910,97		2,50	
н1181	452 975,58	2 198 916,94		2,50	
82					
н1187	452 955,06	2 198 921,08	Аналитический метод	2,50	—
н1188	452 950,83	2 198 922,44		2,50	
н1189	452 948,14	2 198 916,78		2,50	
н1190	452 952,01	2 198 915,57		2,50	
н1191	452 954,21	2 198 919,75		2,50	
н1187	452 955,06	2 198 921,08		2,50	
83					
н1192	452 428,45	2 198 945,59	Аналитический метод	2,50	—
н1193	452 400,67	2 198 948,21		2,50	
н1194	452 296,62	2 198 951,12		2,50	
н1195	452 287,64	2 198 952,04		2,50	
н1196	452 251,40	2 198 953,07		2,50	
н1197	452 222,82	2 198 954,95		2,50	
н1198	452 206,05	2 198 956,99		2,50	
н1199	452 132,78	2 198 960,81		2,50	
н1200	452 105,20	2 198 962,99		2,50	
н1201	452 055,39	2 198 963,90		2,50	
н1202	452 031,55	2 198 965,42		2,50	

Раздел 2

Сведения о местоположении границ объекта

1	2	3	4	5	6
н1203	452 002,36	2 198 968,16	Аналитический метод	2,50	—
н1204	451 992,02	2 198 968,48		2,50	
н1205	451 951,10	2 198 968,68		2,50	
н1206	451 936,92	2 198 969,96		2,50	
н1207	451 916,04	2 198 973,50		2,50	
н1208	451 887,31	2 198 974,29		2,50	
н1209	451 864,14	2 198 973,44		2,50	
н1210	451 849,84	2 198 974,58		2,50	
н1211	451 846,79	2 198 968,81		2,50	
н1212	451 864,01	2 198 967,44		2,50	
н1213	451 887,34	2 198 968,29		2,50	
н1214	451 915,45	2 198 967,51		2,50	
н1215	451 936,15	2 198 964,01		2,50	
н1216	451 950,81	2 198 962,68		2,50	
н1217	451 991,92	2 198 962,48		2,50	
н1218	452 001,98	2 198 962,17		2,50	
н1219	452 031,08	2 198 959,44		2,50	
н1220	452 055,15	2 198 957,90		2,50	
н1221	452 104,91	2 198 957,00		2,50	
н1222	452 132,39	2 198 954,82		2,50	
н1223	452 205,53	2 198 951,01		2,50	
н1224	452 222,26	2 198 948,97		2,50	
н1225	452 251,12	2 198 947,07		2,50	
н1226	452 287,25	2 198 946,05		2,50	
н1227	452 296,23	2 198 945,13		2,50	
н1228	452 400,31	2 198 942,22		2,50	
н1229	452 428,09	2 198 939,60		2,50	
н1230	452 462,57	2 198 938,77		2,50	
н1231	452 519,63	2 198 937,37		2,50	
н1232	452 545,45	2 198 938,14		2,50	
н1233	452 569,07	2 198 937,07		2,50	
н1234	452 587,70	2 198 937,43		2,50	
н1235	452 670,33	2 198 934,92		2,50	
н1236	452 682,93	2 198 935,16		2,50	
н1237	452 708,43	2 198 934,29		2,50	
н1238	452 804,96	2 198 929,48		2,50	
н1239	452 870,69	2 198 927,47		2,50	
н1240	452 896,68	2 198 925,55		2,50	
н1241	452 924,28	2 198 922,50		2,50	
н1242	452 932,69	2 198 921,39		2,50	
н1243	452 948,17	2 198 916,84		2,50	
н1244	452 950,77	2 198 922,32		2,50	
н1245	452 933,94	2 198 927,27		2,50	
н1246	452 925,00	2 198 928,45		2,50	
н1247	452 897,23	2 198 931,53		2,50	
н1248	452 871,01	2 198 933,46		2,50	
н1249	452 805,20	2 198 935,47		2,50	
н1250	452 708,68	2 198 940,28		2,50	
н1251	452 682,98	2 198 941,17		2,50	
н1252	452 670,36	2 198 940,92		2,50	
н1253	452 587,73	2 198 943,43		2,50	
н1254	452 569,15	2 198 943,07		2,50	
н1255	452 545,50	2 198 944,14		2,50	
н1256	452 519,61	2 198 943,37		2,50	
н1257	452 462,72	2 198 944,77		2,50	

Раздел 2

Сведения о местоположении границ объекта					
1	2	3	4	5	6
н1192	452 428,45	2 198 945,59	Аналитический метод	2,50	—
84					
н1258	451 849,83	2 198 974,57	Аналитический метод	2,50	—
н1259	451 846,33	2 198 974,86		2,50	
н1260	451 843,27	2 198 969,10		2,50	
н1261	451 846,79	2 198 968,83		2,50	
н1258	451 849,83	2 198 974,57		2,50	
85					
н1262	451 592,88	2 199 000,15	Аналитический метод	2,50	—
н1263	451 453,81	2 199 014,85		2,50	
н1264	451 399,94	2 199 021,74		2,50	
н1265	451 355,72	2 199 028,07		2,50	
н1266	451 335,70	2 199 032,09		2,50	
н1267	451 316,23	2 199 037,53		2,50	
н1268	451 256,02	2 199 051,67		2,50	
н1269	451 216,15	2 199 065,62		2,50	
н1270	451 173,53	2 199 085,49		2,50	
н1271	451 128,73	2 199 105,13		2,50	
н1272	451 097,89	2 199 113,27		2,50	
н1273	451 086,96	2 199 114,55		2,50	
н1274	451 076,39	2 199 111,63		2,50	
н1275	451 038,83	2 199 094,39		2,50	
н1276	451 036,88	2 199 092,41		2,50	
н1277	451 042,42	2 199 089,43		2,50	
н1278	451 078,45	2 199 105,98		2,50	
н1279	451 087,42	2 199 108,46		2,50	
н1280	451 096,77	2 199 107,36		2,50	
н1281	451 126,75	2 199 099,45		2,50	
н1282	451 171,06	2 199 080,02		2,50	
н1283	451 213,88	2 199 060,05		2,50	
н1284	451 254,34	2 199 045,90		2,50	
н1285	451 314,74	2 199 031,71		2,50	
н1286	451 334,30	2 199 026,25		2,50	
н1287	451 354,70	2 199 022,15		2,50	
н1288	451 399,14	2 199 015,79		2,50	
н1289	451 453,12	2 199 008,89		2,50	
н1290	451 592,31	2 198 994,17		2,50	
н1291	451 606,59	2 198 992,97		2,50	
н1292	451 625,53	2 198 990,60		2,50	
н1293	451 641,51	2 198 988,11	2,50		
н1294	451 699,26	2 198 982,78	2,50		
н1295	451 747,18	2 198 978,36	2,50		
н1296	451 772,46	2 198 976,81	2,50		
н1297	451 794,98	2 198 974,44	2,50		
н1298	451 819,40	2 198 971,00	2,50		
н1299	451 843,27	2 198 969,10	2,50		
н1300	451 846,33	2 198 974,86	2,50		
н1301	451 820,05	2 198 976,96	2,50		
н1302	451 795,71	2 198 980,40	2,50		
н1303	451 772,96	2 198 982,79	2,50		
н1304	451 747,64	2 198 984,35	2,50		
н1305	451 699,81	2 198 988,76	2,50		
н1306	451 642,24	2 198 994,07	2,50		
н1307	451 626,37	2 198 996,55	2,50		
н1308	451 607,22	2 198 998,94	2,50		

Раздел 2

Сведения о местоположении границ объекта					
1	2	3	4	5	6
н1262	451 592,88	2 199 000,15	Аналитический метод	2,50	—
86					
н1309	451 036,86	2 199 092,42	Аналитический метод	2,50	—
н1310	451 035,71	2 199 091,24		2,50	
н1311	451 030,91	2 199 082,30		2,50	
н1312	451 036,25	2 199 079,30		2,50	
н1313	451 040,61	2 199 087,63		2,50	
н1314	451 042,40	2 199 089,44		2,50	
н1309	451 036,86	2 199 092,42		2,50	
87					
н1315	450 959,18	2 199 062,80	Аналитический метод	2,50	—
н1316	450 898,72	2 199 072,35		2,50	
н1317	450 869,78	2 199 075,92		2,50	
н1318	450 840,09	2 199 078,31		2,50	
н1319	450 823,67	2 199 079,72		2,50	
н1320	450 820,92	2 199 073,93		2,50	
н1321	450 839,59	2 199 072,33		2,50	
н1322	450 869,17	2 199 069,95		2,50	
н1323	450 897,88	2 199 066,40		2,50	
н1324	450 958,42	2 199 056,85		2,50	
н1325	450 977,27	2 199 055,04		2,50	
н1326	450 988,46	2 199 054,78		2,50	
н1327	450 999,33	2 199 056,65		2,50	
н1328	451 014,47	2 199 062,39		2,50	
н1329	451 028,19	2 199 069,09		2,50	
н1330	451 032,70	2 199 072,77		2,50	
н1331	451 036,19	2 199 079,33		2,50	
н1332	451 030,96	2 199 082,27		2,50	
н1333	451 027,97	2 199 076,66		2,50	
н1334	451 024,93	2 199 074,18		2,50	
н1335	451 012,09	2 199 067,91	2,50		
н1336	450 997,74	2 199 062,46	2,50		
н1337	450 988,02	2 199 060,79	2,50		
н1338	450 977,63	2 199 061,03	2,50		
н1315	450 959,18	2 199 062,80	2,50		
88					
н1339	450 781,50	2 199 085,60	Аналитический метод	2,50	—
н1340	450 753,84	2 199 087,75		2,50	
н1341	450 737,88	2 199 086,53		2,50	
н1342	450 718,33	2 199 082,19		2,50	
н1343	450 708,34	2 199 079,20		2,50	
н1344	450 704,63	2 199 078,62		2,50	
н1345	450 705,70	2 199 072,65		2,50	
н1346	450 709,71	2 199 073,35		2,50	
н1347	450 719,84	2 199 076,38		2,50	
н1348	450 738,77	2 199 080,58		2,50	
н1349	450 753,84	2 199 081,73		2,50	
н1350	450 780,76	2 199 079,64		2,50	
н1351	450 807,59	2 199 075,08		2,50	
н1352	450 820,91	2 199 073,92		2,50	
н1353	450 823,67	2 199 079,72		2,50	
н1354	450 808,35	2 199 081,03		2,50	
н1339	450 781,50	2 199 085,60	2,50		
89					
н1355	450 562,01	2 199 056,45	Аналитический метод	2,50	—

Раздел 2

Сведения о местоположении границ объекта					
1	2	3	4	5	6
н1356	450 555,27	2 199 056,78	Аналитический метод	2,50	—
н1357	450 538,00	2 199 055,79		2,50	
н1358	450 514,87	2 199 056,07		2,50	
н1359	450 472,39	2 199 058,56		2,50	
н1360	450 468,07	2 199 059,49		2,50	
н1361	450 366,46	2 199 066,16		2,50	
н1362	450 334,11	2 199 069,06		2,50	
н1363	450 318,38	2 199 068,62		2,50	
н1364	450 298,61	2 199 070,33		2,50	
н1365	450 275,05	2 199 072,51		2,50	
н1366	450 240,91	2 199 075,22		2,50	
н1367	450 240,98	2 199 069,19		2,50	
н1368	450 274,53	2 199 066,53		2,50	
н1369	450 298,07	2 199 064,35		2,50	
н1370	450 318,20	2 199 062,62		2,50	
н1371	450 333,92	2 199 063,05		2,50	
н1372	450 366,00	2 199 060,18		2,50	
н1373	450 467,24	2 199 053,53		2,50	
н1374	450 471,58	2 199 052,59		2,50	
н1375	450 514,66	2 199 050,07		2,50	
н1376	450 538,13	2 199 049,79		2,50	
н1377	450 555,29	2 199 050,77		2,50	
н1378	450 562,07	2 199 050,44		2,50	
н1379	450 573,58	2 199 051,23		2,50	
н1380	450 579,72	2 199 050,85		2,50	
н1381	450 596,86	2 199 051,90		2,50	
н1382	450 615,42	2 199 053,75		2,50	
н1383	450 627,91	2 199 055,51		2,50	
н1384	450 645,27	2 199 059,94		2,50	
н1385	450 691,55	2 199 070,25		2,50	
н1386	450 705,70	2 199 072,66		2,50	
н1387	450 704,64	2 199 078,57		2,50	
н1388	450 690,39	2 199 076,14		2,50	
н1389	450 643,87	2 199 065,78		2,50	
н1390	450 626,74	2 199 061,41		2,50	
н1391	450 614,71	2 199 059,71	2,50		
н1392	450 596,38	2 199 057,88	2,50		
н1393	450 579,72	2 199 056,87	2,50		
н1394	450 573,55	2 199 057,24	2,50		
н1355	450 562,01	2 199 056,45	2,50		
90					
н1395	450 215,79	2 199 077,21	Аналитический метод	2,50	—
н1396	450 141,71	2 199 087,67		2,50	
н1397	450 122,98	2 199 091,27		2,50	
н1398	450 106,50	2 199 096,14		2,50	
н1399	450 065,15	2 199 107,03		2,50	
н1400	450 053,31	2 199 111,19		2,50	
н1401	450 053,84	2 199 104,64		2,50	
н1402	450 063,39	2 199 101,28		2,50	
н1403	450 104,88	2 199 090,37		2,50	
н1404	450 121,56	2 199 085,43		2,50	
н1405	450 140,72	2 199 081,75		2,50	
н1406	450 215,13	2 199 071,24		2,50	
н1407	450 240,98	2 199 069,19		2,50	
н1408	450 240,91	2 199 075,22	2,50		

Раздел 2

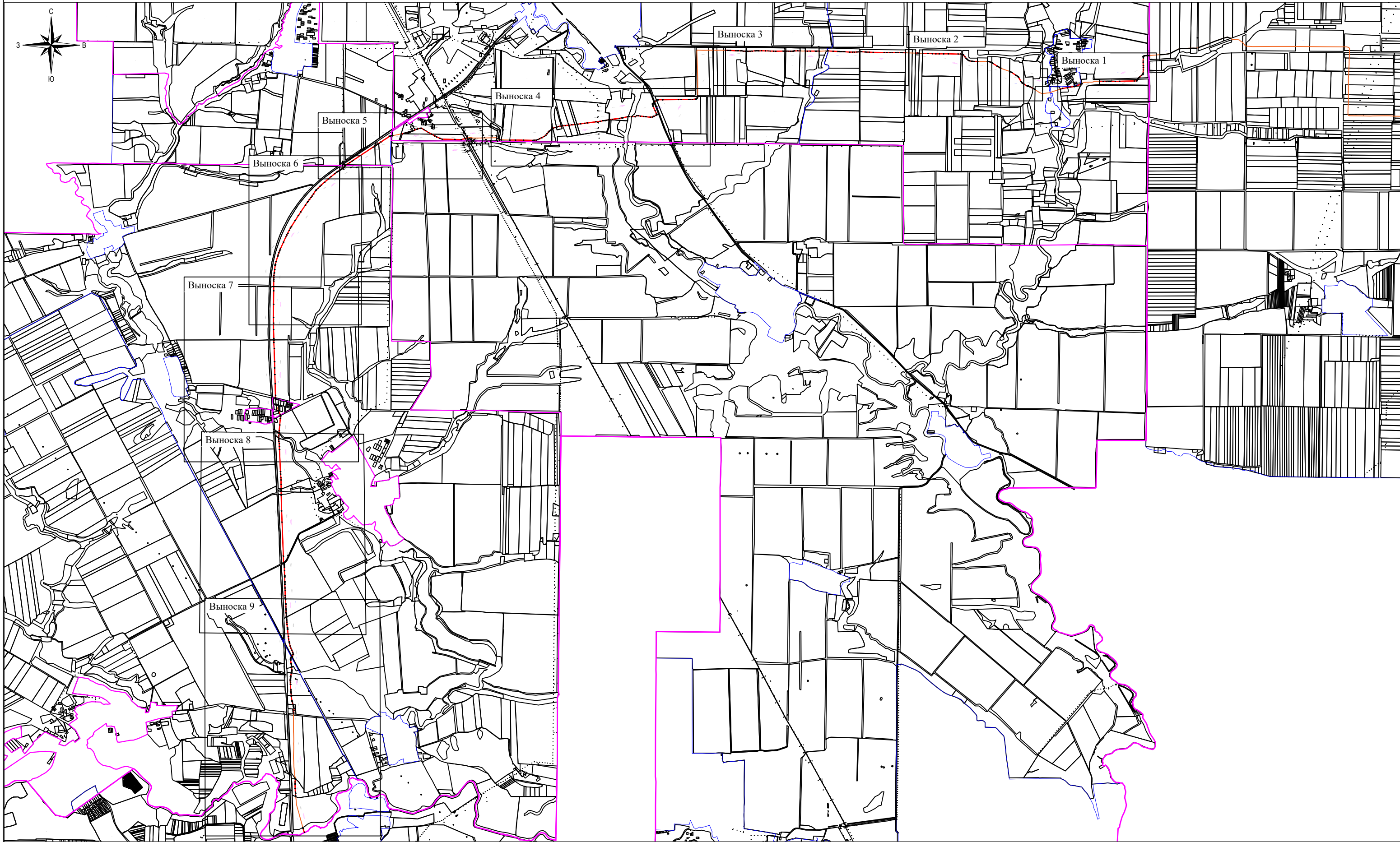
Сведения о местоположении границ объекта					
1	2	3	4	5	6
н1395	450 215,79	2 199 077,21	Аналитический метод	2,50	—
91					
н1409	449 999,71	2 199 124,78	Аналитический метод	2,50	—
н1410	449 972,20	2 199 131,94		2,50	
н1411	449 966,91	2 199 132,63		2,50	
н1412	449 938,13	2 199 130,53		2,50	
н1413	449 897,81	2 199 125,23		2,50	
н1414	449 861,84	2 199 121,03		2,50	
н1415	449 862,47	2 199 115,05		2,50	
н1416	449 898,55	2 199 119,27		2,50	
н1417	449 938,74	2 199 124,56		2,50	
н1418	449 966,74	2 199 126,60		2,50	
н1419	449 971,06	2 199 126,04		2,50	
н1420	449 998,30	2 199 118,95		2,50	
н1421	450 015,73	2 199 115,08		2,50	
н1422	450 030,03	2 199 111,07		2,50	
н1423	450 046,98	2 199 107,05		2,50	
н1424	450 053,84	2 199 104,64		2,50	
н1425	450 053,31	2 199 111,19		2,50	
н1426	450 048,67	2 199 112,82		2,50	
н1427	450 031,53	2 199 116,88		2,50	
н1428	450 017,19	2 199 120,90		2,50	
н1409	449 999,71	2 199 124,78	2,50		
92					
н1429	448 420,63	2 199 154,95	Аналитический метод	2,50	—
н1430	448 338,17	2 199 156,04		2,50	
н1431	448 257,92	2 199 158,45		2,50	
н1432	448 231,29	2 199 163,81		2,50	
н1433	448 191,77	2 199 163,91		2,50	
н1434	448 165,35	2 199 166,18		2,50	
н1435	448 168,24	2 199 159,91		2,50	
н1436	448 191,50	2 199 157,92		2,50	
н1437	448 230,68	2 199 157,81		2,50	
н1438	448 257,24	2 199 152,46		2,50	
н1439	448 338,04	2 199 150,04		2,50	
н1440	448 420,18	2 199 148,96		2,50	
н1441	448 434,80	2 199 146,93		2,50	
н1442	448 467,35	2 199 148,74		2,50	
н1443	448 515,59	2 199 154,14		2,50	
н1444	448 534,68	2 199 155,27		2,50	
н1445	448 534,68	2 199 155,30		2,50	
н1446	448 529,28	2 199 161,03		2,50	
н1447	448 515,00	2 199 160,26		2,50	
н1448	448 466,85	2 199 154,73		2,50	
н1449	448 435,05	2 199 152,95	2,50		
н1429	448 420,63	2 199 154,95	2,50		
93					
н1450	447 436,62	2 199 344,61	Аналитический метод	2,50	—
н1451	447 436,53	2 199 344,24		2,50	
н1452	447 435,22	2 199 338,74		2,50	
н1453	447 503,94	2 199 314,12		2,50	
н1454	447 510,33	2 199 311,31		2,50	
н1455	447 530,77	2 199 306,18		2,50	
н1456	447 533,70	2 199 311,65		2,50	
н1457	447 512,27	2 199 316,99		2,50	

Раздел 2





Сведения о местоположении границ объекта					
1	2	3	4	5	6
н1458	447 506,19	2 199 319,69	Аналитический метод	2,50	—
н1450	447 436,62	2 199 344,61		2,50	
3. Сведения о характерных точках части (частей) границы объекта					
1	2	3	4	5	6
—	—	—	—	—	—

Прохождение границы		Описание прохождения границы
от точки	до точки	
1	2	3
—	—	—

Схема расположения границ публичного сервитута



Условные обозначения:

-  - граница публичного сервитута
-  - ось линии связи
-  - граница земельного участка согласно сведениям ЕГРН
-  - обозначение характерной точки границы

61:33:0600013:468 - кадастровый номер земельного участка согласно сведениям ЕГРН

Масштаб 1 : 70 000




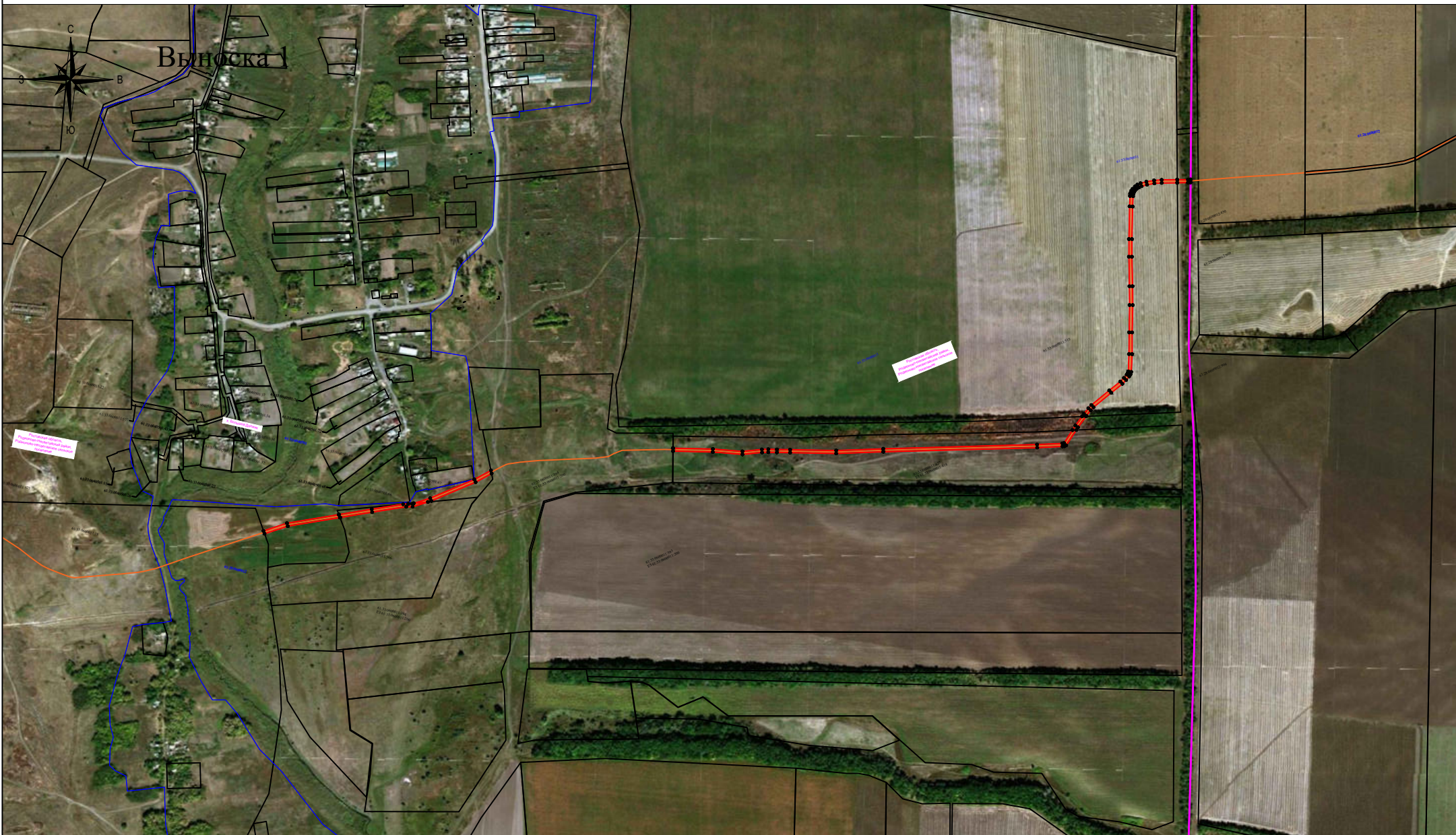




-  - граница кадастрового квартала
- 61:33:0600013 - кадастровый квартал
-  - граница муниципального образования
-  - область выноски

Схема расположения границ публичного сервитута



Масштаб 1:10 000

Условные обозначения:

-  - граница публичного сервитута
-  - ось линии связи
-  - граница земельного участка согласно сведениям ЕГРН
-  - граница кадастрового квартала







-  ⁿ¹ - обозначение характерной точки границы
- 61:33:0600013:468 - кадастровый номер земельного участка согласно сведениям ЕГРН
- 61:33:0600013 - кадастровый квартал
-  - граница муниципального образования

Схема расположения границ публичного сервитута



Масштаб 1:10 000

Условные обозначения:

-  - граница публичного сервитута
-  - ось линии связи
-  - граница земельного участка согласно сведениям ЕГРН
-  - граница кадастрового квартала

н1

- обозначение характерной точки границы

61:33:0600013:468 - кадастровый номер земельного участка согласно сведениям ЕГРН

61:33:0600013 - кадастровый квартал

- граница муниципального образования





Схема расположения границ публичного сервитута



Выноска 3

Масштаб 1:15 000

Условные обозначения:

-  - граница публичного сервитута
-  - ось линии связи
-  - граница земельного участка согласно сведениям ЕГРН
-  - граница кадастрового квартала

н1



- обозначение характерной точки границы

61:33:0600013:468 - кадастровый номер земельного участка согласно сведениям ЕГРН

61:33:0600013 - кадастровый квартал


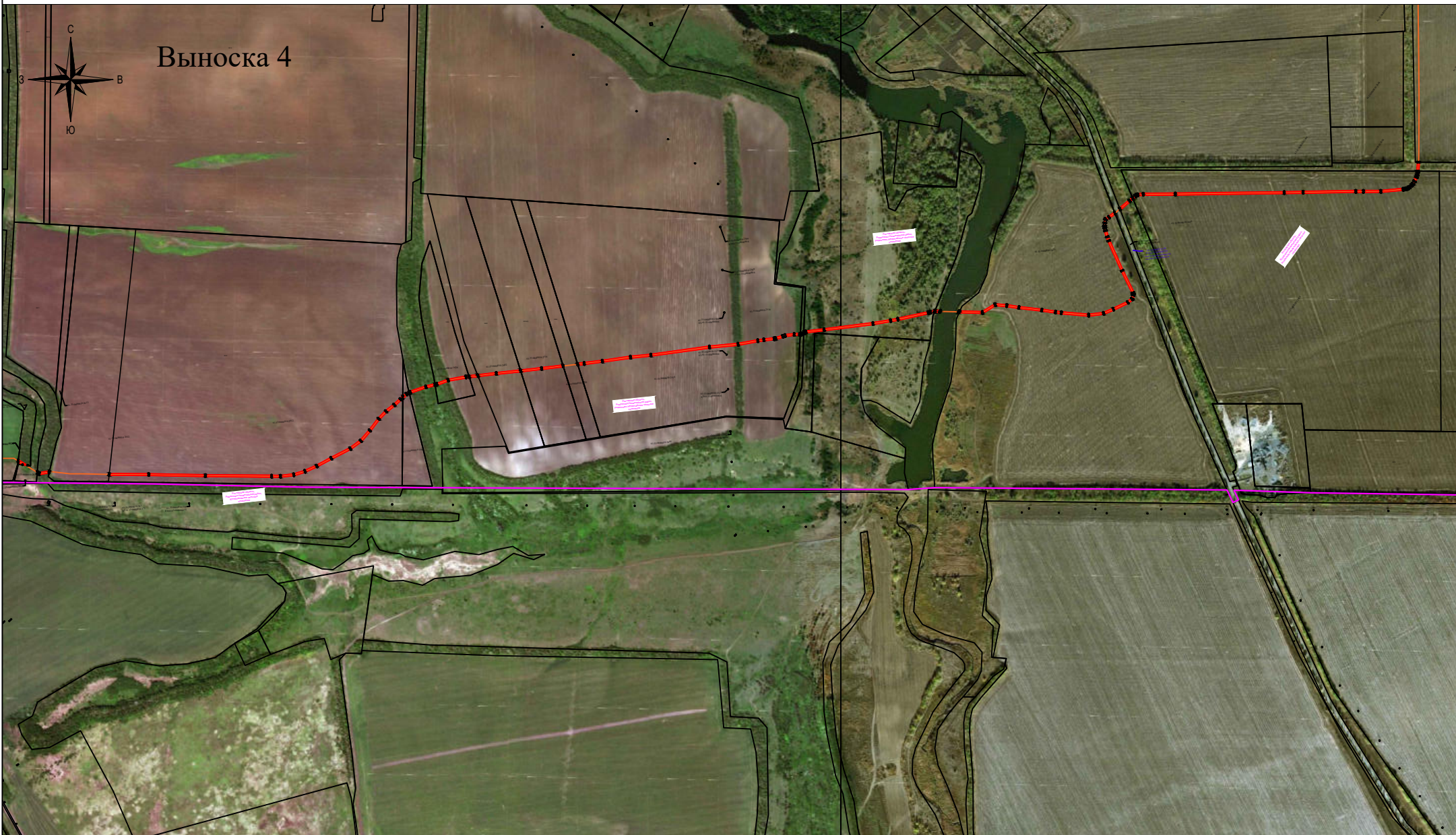
 - граница муниципального образования





Схема расположения границ публичного сервитута

Выноска 4



Масштаб 1:15 000

Условные обозначения:

-  - граница публичного сервитута
-  - ось линии связи
-  - граница земельного участка согласно сведениям ЕГРН
-  - граница кадастрового квартала



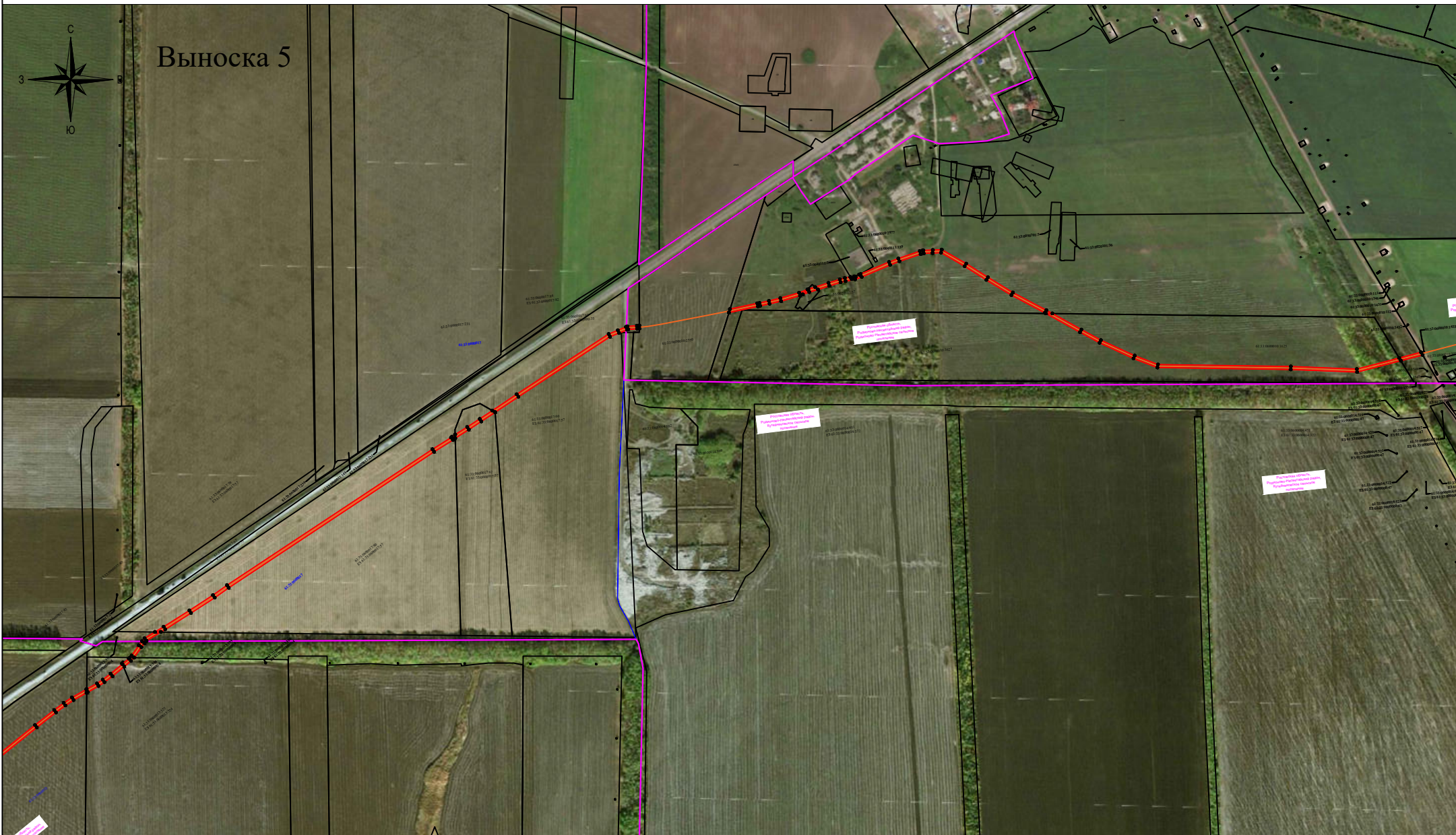
-  - обозначение характерной точки границы
- 61:33:0600013:468 - кадастровый номер земельного участка согласно сведениям ЕГРН
- 61:33:0600013 - кадастровый квартал
-  - граница муниципального образования





Схема расположения границ публичного сервитута

Выноска 5



Масштаб 1:10 000

Условные обозначения:

-  - граница публичного сервитута
-  - ось линии связи
-  - граница земельного участка согласно сведениям ЕГРН
-  - граница кадастрового квартала

н1



- обозначение характерной точки границы

61:33:0600013:468 - кадастровый номер земельного участка согласно сведениям ЕГРН

61:33:0600013 - кадастровый квартал

- граница муниципального образования

Схема расположения границ публичного сервитута



Масштаб 1:15 000

Условные обозначения:







-  - граница публичного сервитута
-  - ось линии связи
-  - граница земельного участка согласно сведениям ЕГРН
-  - граница кадастрового квартала
-  - обозначение характерной точки границы
- 61:33:0600013:468 - кадастровый номер земельного участка согласно сведениям ЕГРН
- 61:33:0600013 - кадастровый квартал
-  - граница муниципального образования

Схема расположения границ публичного сервитута



Масштаб 1:15 000

Условные обозначения:







-  - граница публичного сервитута
-  - ось линии связи
-  - граница земельного участка согласно сведениям ЕГРН
-  - граница кадастрового квартала
-  - обозначение характерной точки границы
- 61:33:0600013:468 - кадастровый номер земельного участка согласно сведениям ЕГРН
- 61:33:0600013 - кадастровый квартал
-  - граница муниципального образования

Схема расположения границ публичного сервитута



Масштаб 1:20 000

Условные обозначения:







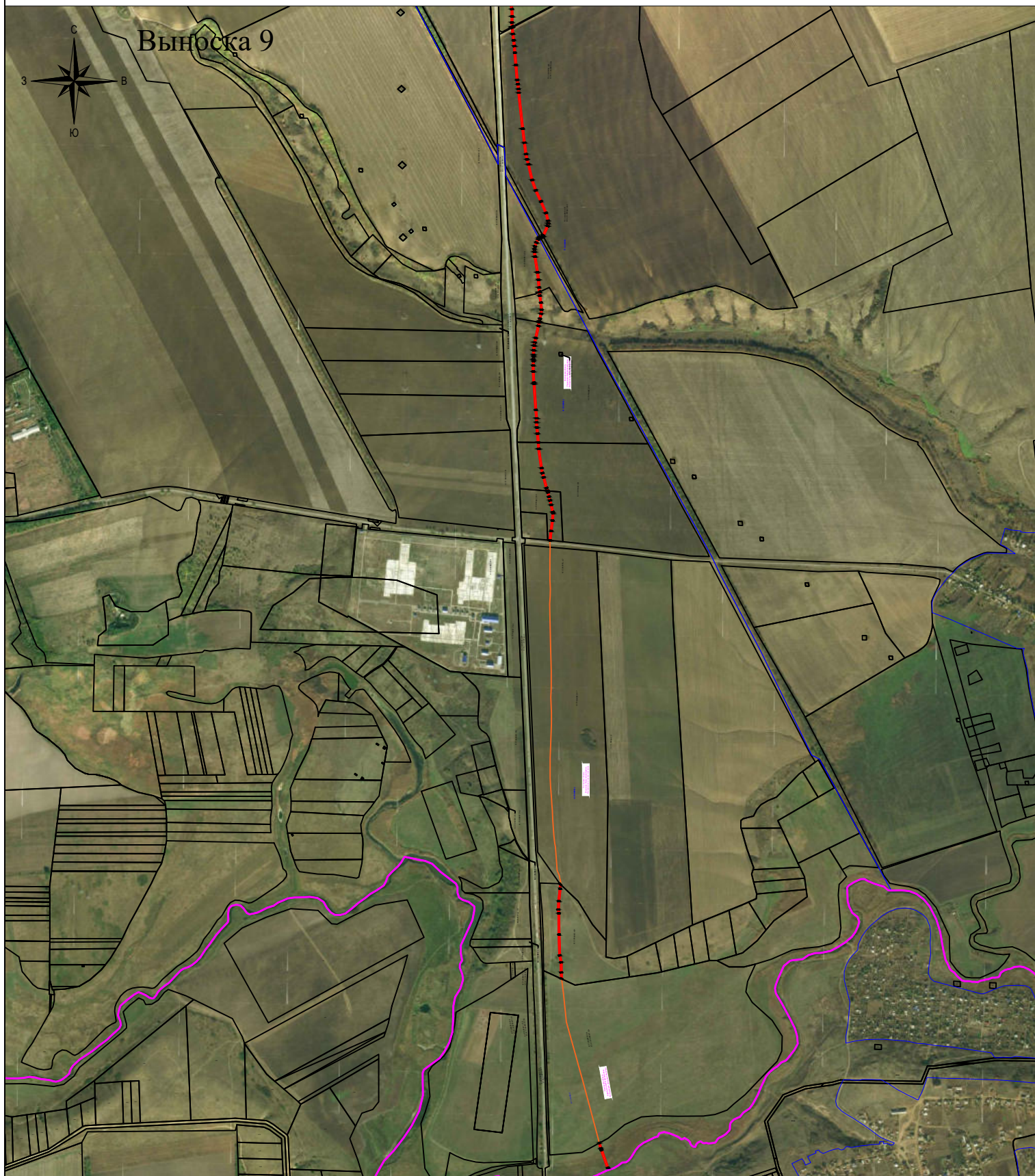
-  - граница публичного сервитута
-  - ось линии связи
-  - граница земельного участка согласно сведениям ЕГРН
-  - граница кадастрового квартала
-  - обозначение характерной точки границы
- 61:33:0600013:468 - кадастровый номер земельного участка согласно сведениям ЕГРН
- 61:33:0600013 - кадастровый квартал
-  - граница муниципального образования

Схема расположения границ публичного сервитута



Масштаб 1:20 000

Условные обозначения:







-  - граница публичного сервитута
-  - ось линии связи
-  - граница земельного участка согласно сведениям ЕГРН
-  - граница кадастрового квартала
-  - обозначение характерной точки границы
- 61:33:0600013:468 - кадастровый номер земельного участка согласно сведениям ЕГРН
- 61:33:0600013 - кадастровый квартал
-  - граница муниципального образования

Схема расположения границ публичного сервитута

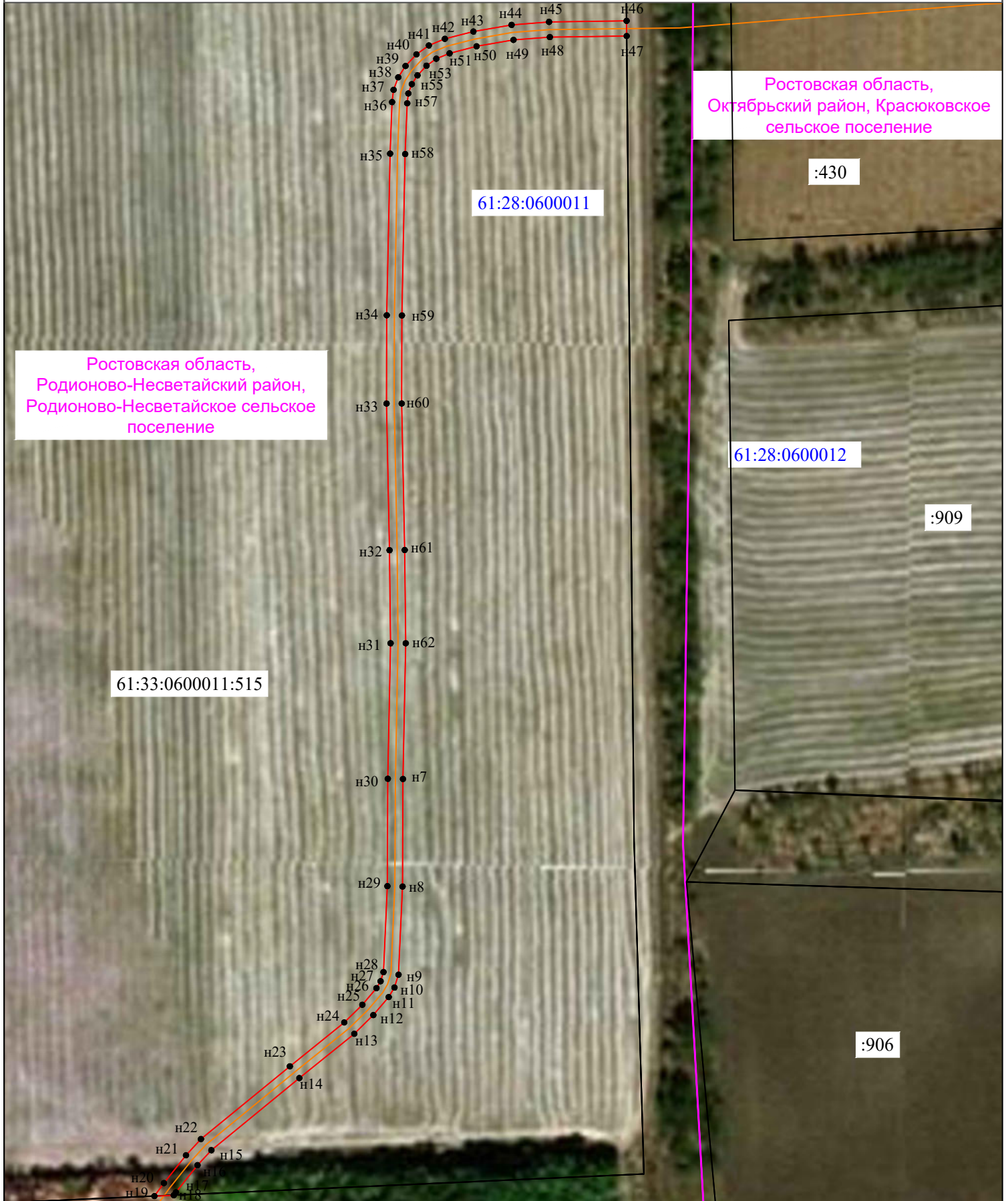


Масштаб 1 : 2 000

Условные обозначения:

- граница публичного сервитута
- ось линии связи
- граница земельного участка согласно сведениям ЕГРН
- граница кадастрового квартала
- н1 - обозначение характерной точки границы
- 61:33:0600011:515 - кадастровый номер земельного участка
- 61:33:0600011 - кадастровый номер кадастрового квартала
- граница муниципального образования

Схема расположения границ публичного сервитута



Масштаб 1 : 2 000

Условные обозначения:

- граница публичного сервитута
- ось линии связи
- граница земельного участка согласно сведениям ЕГРН
- граница кадастрового квартала
- обозначение характерной точки границы
- 61:33:0600011:515 - кадастровый номер земельного участка
- 61:33:0600011 - кадастровый номер кадастрового квартала
- граница муниципального образования

Схема расположения границ публичного сервитута



Ростовская область,
Родионово-Несветайский район,
Родионово-Несветайское сельское
поселение

Масштаб 1 : 2 000

Условные обозначения:

- граница публичного сервитута
- ось линии связи
- граница земельного участка согласно сведениям ЕГРН
- граница кадастрового квартала
- обозначение характерной точки границы
- 61:33:0600011:515 - кадастровый номер земельного участка
- 61:33:0600011 - кадастровый номер кадастрового квартала
- граница муниципального образования

Схема расположения границ публичного сервитута

Ростовская область,
Родионово-Несветайский район,
Родионово-Несветайское сельское
поселение

61:28:0600011

:515

:394
ЕЗ :200

61:33:0600011:423
ЕЗ 61:33:0600011:418

:393
ЕЗ :200

Масштаб 1 : 5 000

Условные обозначения:

- граница публичного сервитута
- ось линии связи
- граница земельного участка согласно сведениям ЕГРН
- граница кадастрового квартала
- обозначение характерной точки границы
- 61:33:0600011:515 - кадастровый номер земельного участка
- 61:33:0600011 - кадастровый номер кадастрового квартала
- граница муниципального образования

Схема расположения границ публичного сервитута



Масштаб 1 : 2 000

Условные обозначения:







- | | |
|--|--|
|  | - граница публичного сервитута |
|  | - ось линии связи |
|  | - граница земельного участка согласно сведениям ЕГРН |
|  | - граница кадастрового квартала |
|  | - обозначение характерной точки границы |
| 61:33:0600011:515 | - кадастровый номер земельного участка |
| 61:33:0600011 | - кадастровый номер кадастрового квартала |
|  | - граница муниципального образования |

Схема расположения границ публичного сервитута



Масштаб 1 : 2 000

Условные обозначения:







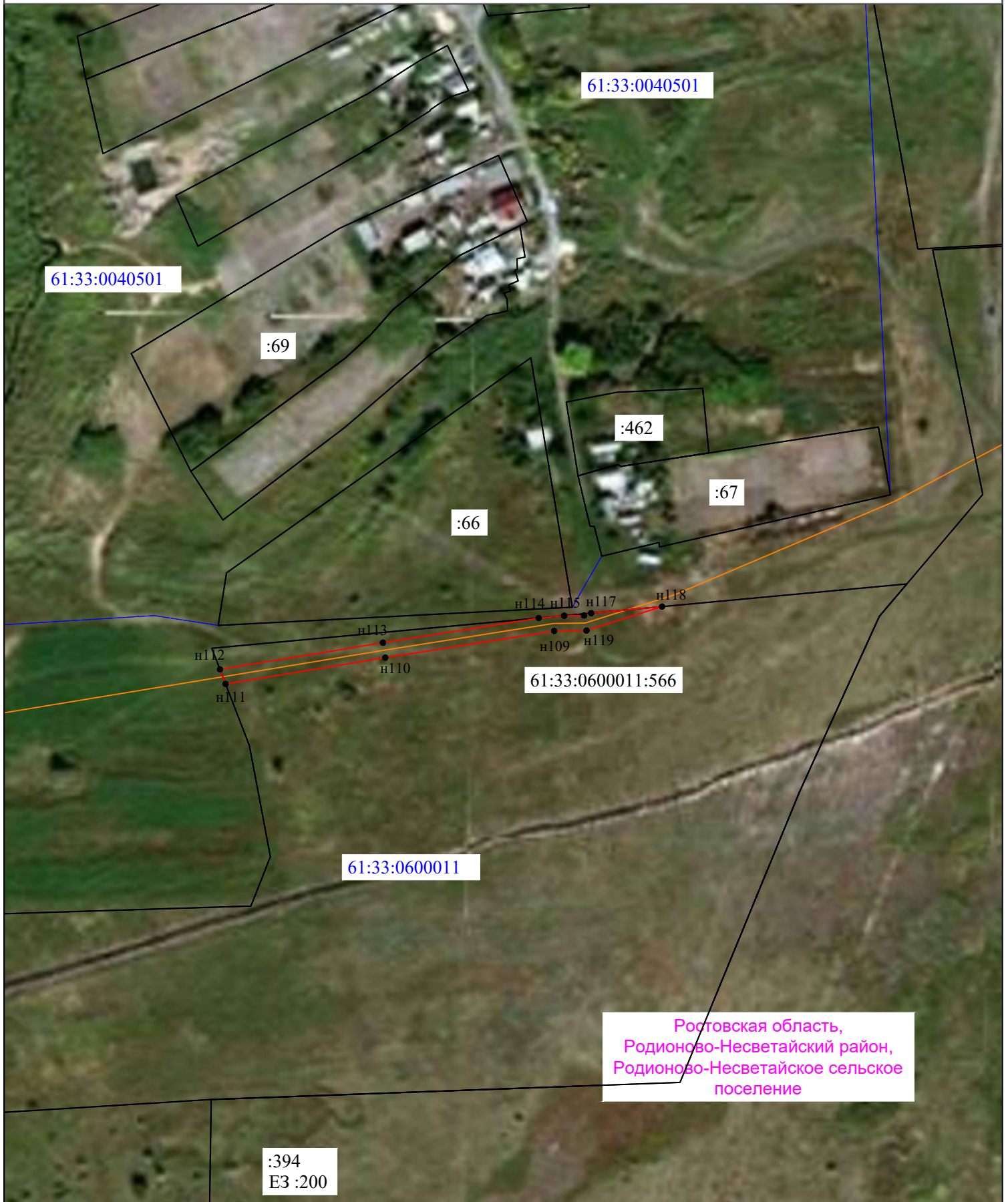
- | | |
|--|--|
|  | - граница публичного сервитута |
|  | - ось линии связи |
|  | - граница земельного участка согласно сведениям ЕГРН |
|  | - граница кадастрового квартала |
|  | - обозначение характерной точки границы |
| 61:33:0600011:515 | - кадастровый номер земельного участка |
| 61:33:0600011 | - кадастровый номер кадастрового квартала |
|  | - граница муниципального образования |

Схема расположения границ публичного сервитута



Ростовская область,
Родионово-Несветайский район,
Родионово-Несветайское сельское
поселение

:394
ЕЗ :200

Масштаб 1 : 2 000

Условные обозначения:

- граница публичного сервитута
- ось линии связи
- граница земельного участка согласно сведениям ЕГРН
- граница кадастрового квартала
- n1 - обозначение характерной точки границы
- 61:33:0600011:515 - кадастровый номер земельного участка
- 61:33:0600011 - кадастровый номер кадастрового квартала
- граница муниципального образования

Схема расположения границ публичного сервитута



Условные обозначения:

- граница публичного сервитута
- ось линии связи
- граница земельного участка согласно сведениям ЕГРН
- граница кадастрового квартала
- обозначение характерной точки границы
- 61:33:0600011:515 - кадастровый номер земельного участка
- 61:33:0600011 - кадастровый номер кадастрового квартала
- граница муниципального образования

Схема расположения границ публичного сервитута



Ростовская область,
Родионово-Несветайский район,
Родионово-Несветайское сельское
поселение

:662

61:28:0600011

:18

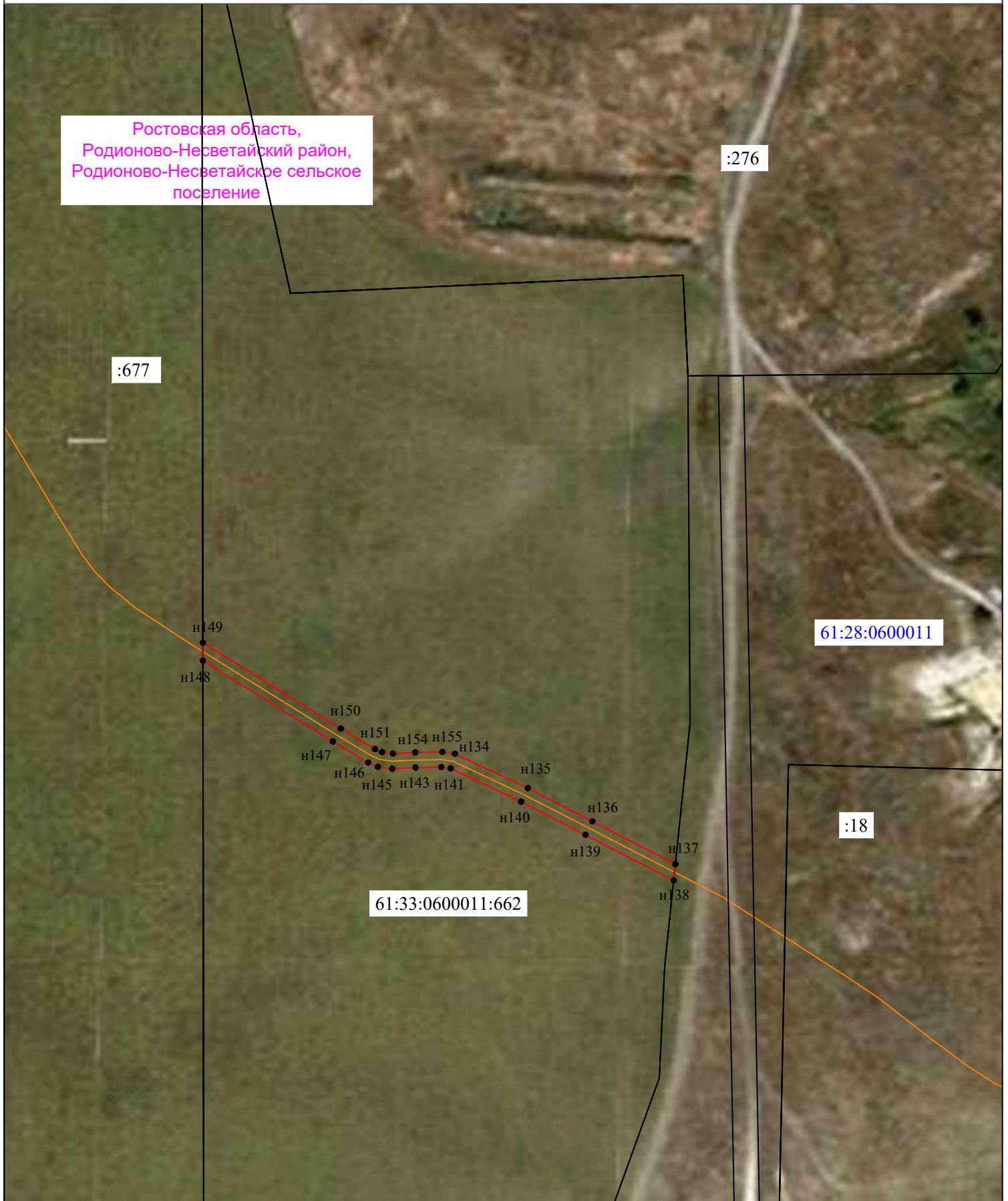
Масштаб 1 : 2 000

Условные обозначения:

- граница публичного сервитута
- ось линии связи
- граница земельного участка согласно сведениям ЕГРН
- граница кадастрового квартала
- n1 - обозначение характерной точки границы
- 61:33:0600011:515 - кадастровый номер земельного участка
- 61:33:0600011 - кадастровый номер кадастрового квартала
- граница муниципального образования

Схема расположения границ публичного сервитута

Ростовская область,
Родионово-Несветайский район,
Родионово-Несветайское сельское
поселение



Масштаб 1 : 2 000

Условные обозначения:







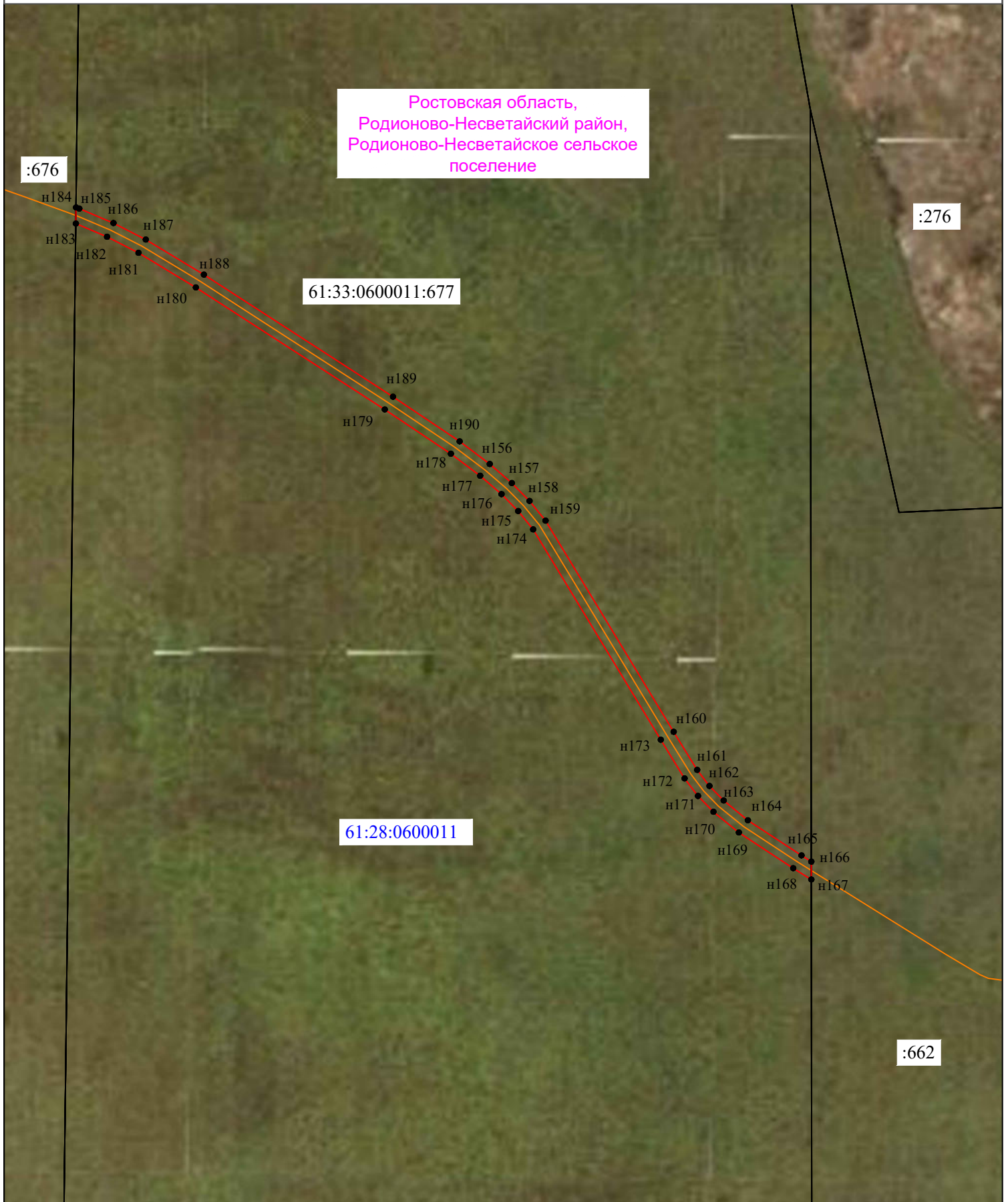
- | | |
|---|--|
|  | - граница публичного сервитута |
|  | - ось линии связи |
|  | - граница земельного участка согласно сведениям ЕГРН |
|  | - граница кадастрового квартала |
|  | - обозначение характерной точки границы |
| 61:33:0600011:515 | - кадастровый номер земельного участка |
| 61:33:0600011 | - кадастровый номер кадастрового квартала |
|  | - граница муниципального образования |

Схема расположения границ публичного сервитута

Ростовская область,
Родионово-Несветайский район,
Родионово-Несветайское сельское
поселение



Масштаб 1 : 2 000

Условные обозначения:

- граница публичного сервитута
- ось линии связи
- граница земельного участка согласно сведениям ЕГРН
- граница кадастрового квартала
- обозначение характерной точки границы
- 61:33:0600011:515 - кадастровый номер земельного участка
- 61:33:0600011 - кадастровый номер кадастрового квартала
- граница муниципального образования

Схема расположения границ публичного сервитута



Масштаб 1 : 2 000

Условные обозначения:







- | | |
|---|--|
|  | - граница публичного сервитута |
|  | - ось линии связи |
|  | - граница земельного участка согласно сведениям ЕГРН |
|  | - граница кадастрового квартала |
|  | - обозначение характерной точки границы |
| 61:33:0600011:515 | - кадастровый номер земельного участка |
| 61:33:0600011 | - кадастровый номер кадастрового квартала |
|  | - граница муниципального образования |

Схема расположения границ публичного сервитута

Ростовская область,
Родионово-Несветайский район,
Родионово-Несветайское сельское
поселение

:632

61:28:0600011

:26

61:33:0600011:674

:670

н217 н218 н219 н220 н206
н216 н215 н214 н213 н212 н207
н211 н208 н209
н210

Масштаб 1 : 2 000

Условные обозначения:







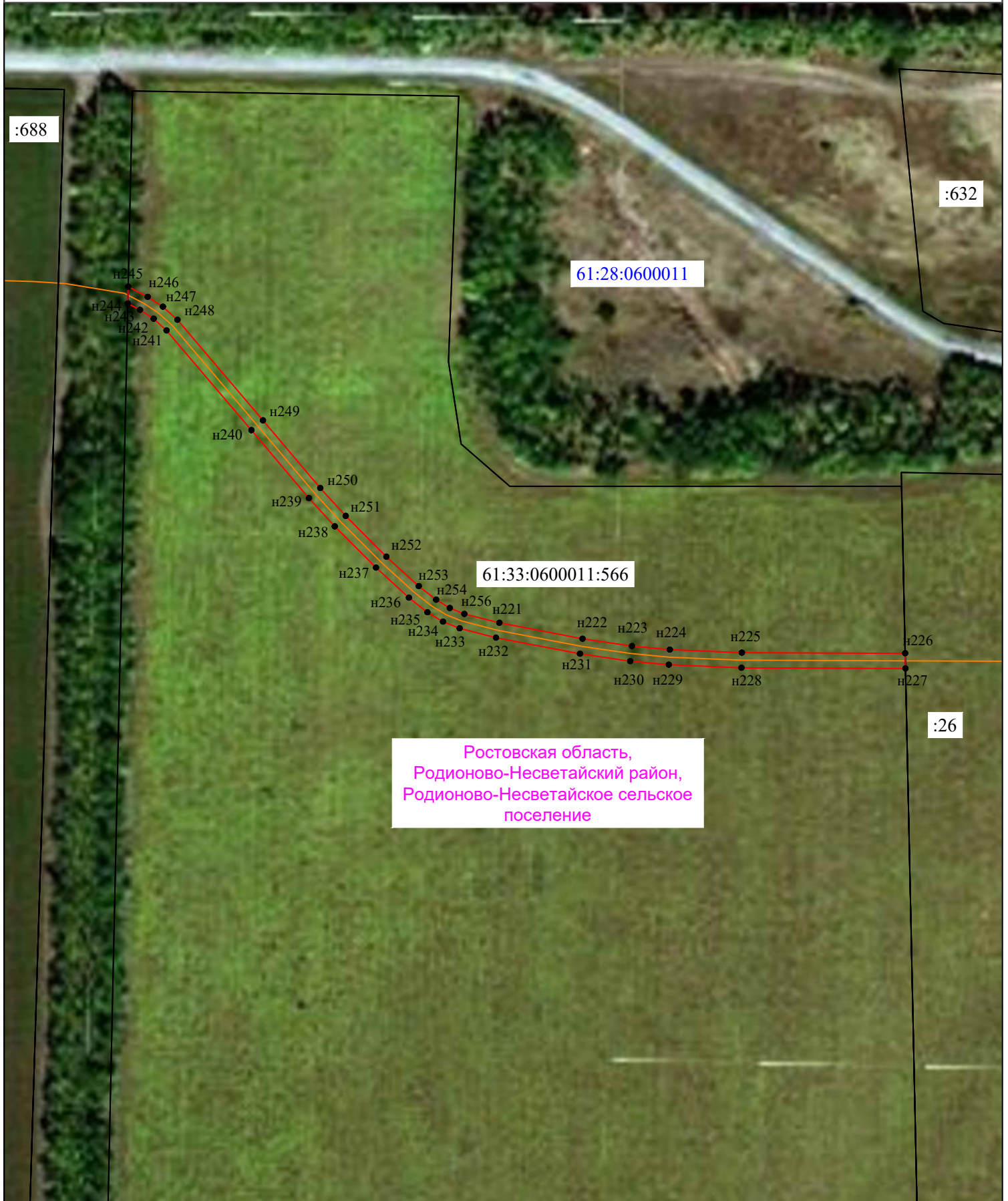
- | | |
|--|--|
|  | - граница публичного сервитута |
|  | - ось линии связи |
|  | - граница земельного участка согласно сведениям ЕГРН |
|  | - граница кадастрового квартала |
|  | - обозначение характерной точки границы |
| 61:33:0600011:515 | - кадастровый номер земельного участка |
| 61:33:0600011 | - кадастровый номер кадастрового квартала |
|  | - граница муниципального образования |

Схема расположения границ публичного сервитута



Масштаб 1 : 2 000

Условные обозначения:

- граница публичного сервитута
- ось линии связи
- граница земельного участка согласно сведениям ЕГРН
- граница кадастрового квартала
- обозначение характерной точки границы
- 61:33:0600011:515 - кадастровый номер земельного участка
- 61:33:0600011 - кадастровый номер кадастрового квартала
- граница муниципального образования

Схема расположения границ публичного сервитута

Ростовская область,
Родионово-Несветайский район,
Родионово-Несветайское сельское
поселение



Масштаб 1 : 2 000

Условные обозначения:







- | | |
|---|--|
|  | - граница публичного сервитута |
|  | - ось линии связи |
|  | - граница земельного участка согласно сведениям ЕГРН |
|  | - граница кадастрового квартала |
|  | - обозначение характерной точки границы |
| 61:33:0600011:515 | - кадастровый номер земельного участка |
| 61:33:0600011 | - кадастровый номер кадастрового квартала |
|  | - граница муниципального образования |

Схема расположения границ публичного сервитута

Ростовская область,
Родионово-Несветайский район,
Родионово-Несветайское сельское поселение

:644

:14

н279
н278

н280
н277

н281
н276

н282
н275

н283
н274

н284
н273

н265
н272

н266
н271

н267
н270

н268
н269

:566

61:33:0600011:688

61:28:0600011

Масштаб 1 : 5 000

Условные обозначения:

- граница публичного сервитута
- ось линии связи
- граница земельного участка согласно сведениям ЕГРН
- граница кадастрового квартала
- н1 - обозначение характерной точки границы
- 61:33:0600011:515 - кадастровый номер земельного участка
- 61:33:0600011 - кадастровый номер кадастрового квартала
- граница муниципального образования

Схема расположения границ публичного сервитута

Ростовская область,
Родионово-Несветайский район,
Родионово-Несветайское сельское
поселение

:644

61:28:0600011

:1

:14

н289 н290 н285
н288 н287 н286

:42

:688

Масштаб 1 : 2 000

Условные обозначения:







- | | |
|---|--|
|  | - граница публичного сервитута |
|  | - ось линии связи |
|  | - граница земельного участка согласно сведениям ЕГРН |
|  | - граница кадастрового квартала |
|  | - обозначение характерной точки границы |
| 61:33:0600011:515 | - кадастровый номер земельного участка |
| 61:33:0600011 | - кадастровый номер кадастрового квартала |
|  | - граница муниципального образования |

Схема расположения границ публичного сервитута




Масштаб 1 : 2 000

Условные обозначения:

- граница публичного сервитута
- ось линии связи
- граница земельного участка согласно сведениям ЕГРН
- граница кадастрового квартала
- н1 - обозначение характерной точки границы
- 61:33:0600011:515 - кадастровый номер земельного участка
- 61:33:0600011 - кадастровый номер кадастрового квартала
- граница муниципального образования

Схема расположения границ публичного сервитута



Масштаб 1 : 4 000

Условные обозначения:

- граница публичного сервитута
- ось линии связи
- граница земельного участка согласно сведениям ЕГРН
- граница кадастрового квартала
- н1 - обозначение характерной точки границы
- 61:33:0600011:515 - кадастровый номер земельного участка
- 61:33:0600011 - кадастровый номер кадастрового квартала
- граница муниципального образования

Схема расположения границ публичного сервитута

Ростовская область,
Родионово-Несветайский район,
Родионово-Несветайское сельское
поселение

:298
ЕЗ :297

:16

61:28:0600011

н330 н327
н329 н328

:587

:167

Масштаб 1 : 2 000

Условные обозначения:







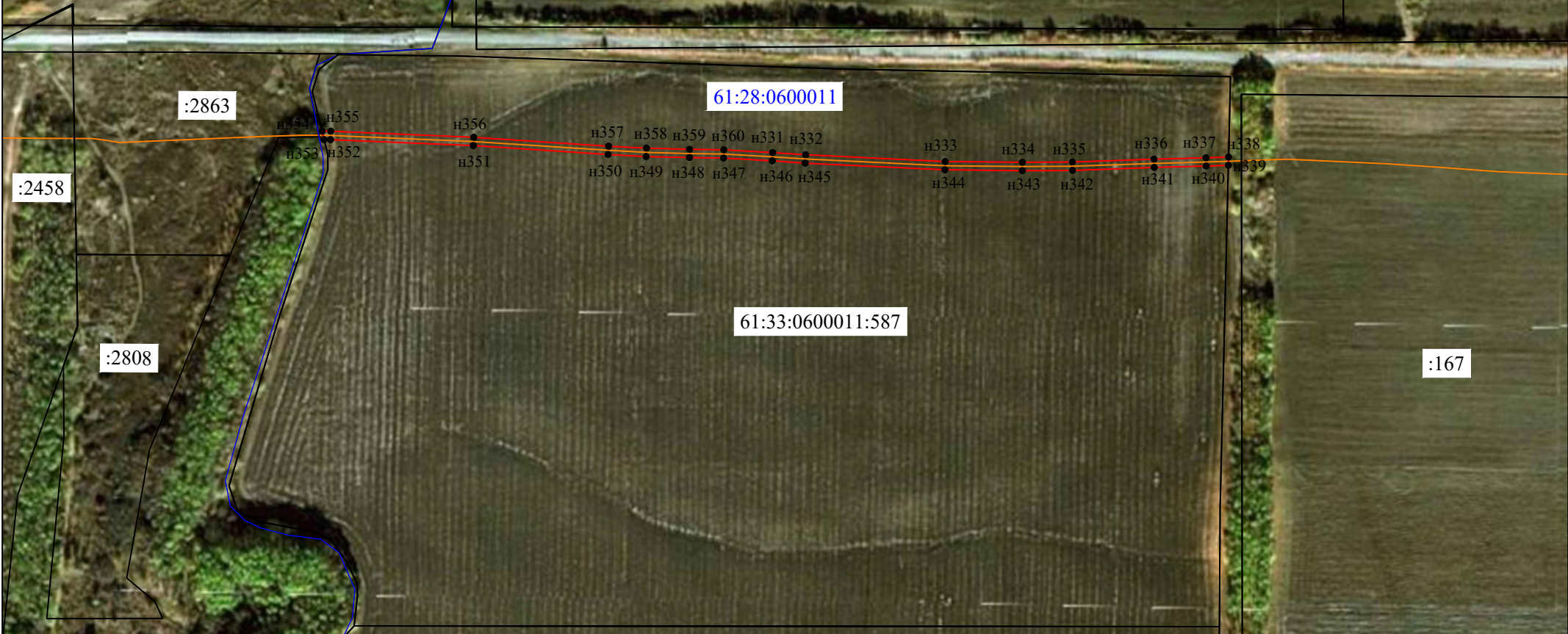
- | | |
|--|--|
|  | - граница публичного сервитута |
|  | - ось линии связи |
|  | - граница земельного участка согласно сведениям ЕГРН |
|  | - граница кадастрового квартала |
|  | - обозначение характерной точки границы |
| 61:33:0600011:515 | - кадастровый номер земельного участка |
| 61:33:0600011 | - кадастровый номер кадастрового квартала |
|  | - граница муниципального образования |

Схема расположения границ публичного сервитута

Ростовская область,
Родионово-Несветайский район,
Родионово-Несветайское
сельское поселение

:298
ЕЗ :297

:16



Масштаб 1 : 4 000

Условные обозначения:

- граница публичного сервитута
- ось линии связи
- граница земельного участка согласно сведениям ЕГРН
- граница кадастрового квартала
- н1 - обозначение характерной точки границы
- 61:33:0600011:515 - кадастровый номер земельного участка
- 61:33:0600011 - кадастровый номер кадастрового квартала
- граница муниципального образования

Схема расположения границ публичного сервитута

Ростовская область,
Родионово-Несветайский район,
Родионово-Несветайское сельское
поселение

61:28:0600010

:298
ЕЗ :297

61:28:0600011

:2863

н363 н364
н362 н361

:2458

:587

:2808

Масштаб 1 : 2 000

Условные обозначения:

- граница публичного сервитута
- ось линии связи
- граница земельного участка согласно сведениям ЕГРН
- граница кадастрового квартала
- н1 - обозначение характерной точки границы
- 61:33:0600011:515 - кадастровый номер земельного участка
- 61:33:0600011 - кадастровый номер кадастрового квартала
- граница муниципального образования

Схема расположения границ публичного сервитута

Ростовская область,
Родионово-Несветайский район,
Родионово-Несветайское сельское
поселение

61:28:0600010

:298
ЕЗ :297

61:28:0600011

:2863

н369
н368 н367 н366
н365

:2458

:587

:2808

Масштаб 1 : 2 000

Условные обозначения:

- граница публичного сервитута
- ось линии связи
- граница земельного участка согласно сведениям ЕГРН
- граница кадастрового квартала
- н1 - обозначение характерной точки границы
- 61:33:0600011:515 - кадастровый номер земельного участка
- 61:33:0600011 - кадастровый номер кадастрового квартала
- граница муниципального образования

Схема расположения границ публичного сервитута



Масштаб 1 : 2 000

Условные обозначения:

- граница публичного сервитута
- ось линии связи
- граница земельного участка согласно сведениям ЕГРН
- граница кадастрового квартала
- н1 - обозначение характерной точки границы
- 61:33:0600011:515 - кадастровый номер земельного участка
- 61:33:0600011 - кадастровый номер кадастрового квартала
- граница муниципального образования

Схема расположения границ публичного сервитута

Ростовская область,
Родионово-Несветайский район,
Родионово-Несветайское сельское
поселение

61:28:0600010

н393 н394 н395 н396 н397 н398 н400 н402 н403 н404 н405 н406
н392 н391 н390 н389 н388 н387 н386 н409 н408 н407

:2648

61:33:0600010:1963
ЕЗ 61:33:0600010:1964

:2410

Масштаб 1 : 2 000

Условные обозначения:







-  - граница публичного сервитута
-  - ось линии связи
-  - граница земельного участка согласно сведениям ЕГРН
-  - граница кадастрового квартала
-  ● н1 - обозначение характерной точки границы
- 61:33:0600011:515 - кадастровый номер земельного участка
- 61:33:0600011 - кадастровый номер кадастрового квартала
-  - граница муниципального образования

Схема расположения границ публичного сервитута

Ростовская область,
Родионово-Несветайский район,
Родионово-Несветайское сельское
поселение

61:28:0600010



:2410

:1964

Масштаб 1 : 2 000

Условные обозначения:








-  - граница публичного сервитута
-  - ось линии связи
-  - граница земельного участка согласно сведениям ЕГРН
-  - граница кадастрового квартала
-  n1 - обозначение характерной точки границы
- 61:33:0600011:515 - кадастровый номер земельного участка
- 61:33:0600011 - кадастровый номер кадастрового квартала
-  - граница муниципального образования

Схема расположения границ публичного сервитута

Ростовская область,
Родионово-Несветайский район,
Родионово-Несветайское сельское
поселение



Масштаб 1 : 4 000

Условные обозначения:

- граница публичного сервитута
- ось линии связи
- граница земельного участка согласно сведениям ЕГРН
- граница кадастрового квартала
- н1 - обозначение характерной точки границы
- 61:33:0600011:515 - кадастровый номер земельного участка
- 61:33:0600011 - кадастровый номер кадастрового квартала
- граница муниципального образования

Схема расположения границ публичного сервитута

Ростовская область,
Родионово-Несветайский район,
Родионово-Несветайское сельское
поселение

61:28:0600010

:2410

н459 н456
н458 н457

:2689

Масштаб 1 : 2 000

Условные обозначения:







- | | |
|---|--|
|  | - граница публичного сервитута |
|  | - ось линии связи |
|  | - граница земельного участка согласно сведениям ЕГРН |
|  | - граница кадастрового квартала |
|  | - обозначение характерной точки границы |
| 61:33:0600011:515 | - кадастровый номер земельного участка |
| 61:33:0600011 | - кадастровый номер кадастрового квартала |
|  | - граница муниципального образования |

Схема расположения границ публичного сервитута




Масштаб 1 : 4 000

Условные обозначения:

- граница публичного сервитута
- ось линии связи
- граница земельного участка согласно сведениям ЕГРН
- граница кадастрового квартала
- обозначение характерной точки границы
- 61:33:0600010:2689 - кадастровый номер земельного участка
- 61:33:0600011 - кадастровый номер кадастрового квартала
- граница муниципального образования

Схема расположения границ публичного сервитута



Масштаб 1 : 2 000

Условные обозначения:







- | | |
|---|--|
|  | - граница публичного сервитута |
|  | - ось линии связи |
|  | - граница земельного участка согласно сведениям ЕГРН |
|  | - граница кадастрового квартала |
|  | - обозначение характерной точки границы |
| 61:33:0600010:2689 | - кадастровый номер земельного участка |
| 61:33:0600011 | - кадастровый номер кадастрового квартала |
|  | - граница муниципального образования |

Схема расположения границ публичного сервитута



Ростовская область,
Родионово-Несветайский район,
Родионово-Несветайское сельское поселение

Масштаб 1 : 5 000

Условные обозначения:

- граница публичного сервитута
- ось линии связи
- граница земельного участка согласно сведениям ЕГРН
- граница кадастрового квартала
- обозначение характерной точки границы
- 61:33:0600010:2689 - кадастровый номер земельного участка
- 61:33:0600011 - кадастровый номер кадастрового квартала
- граница муниципального образования

Схема расположения границ публичного сервитута



Масштаб 1 : 2 000

Условные обозначения:







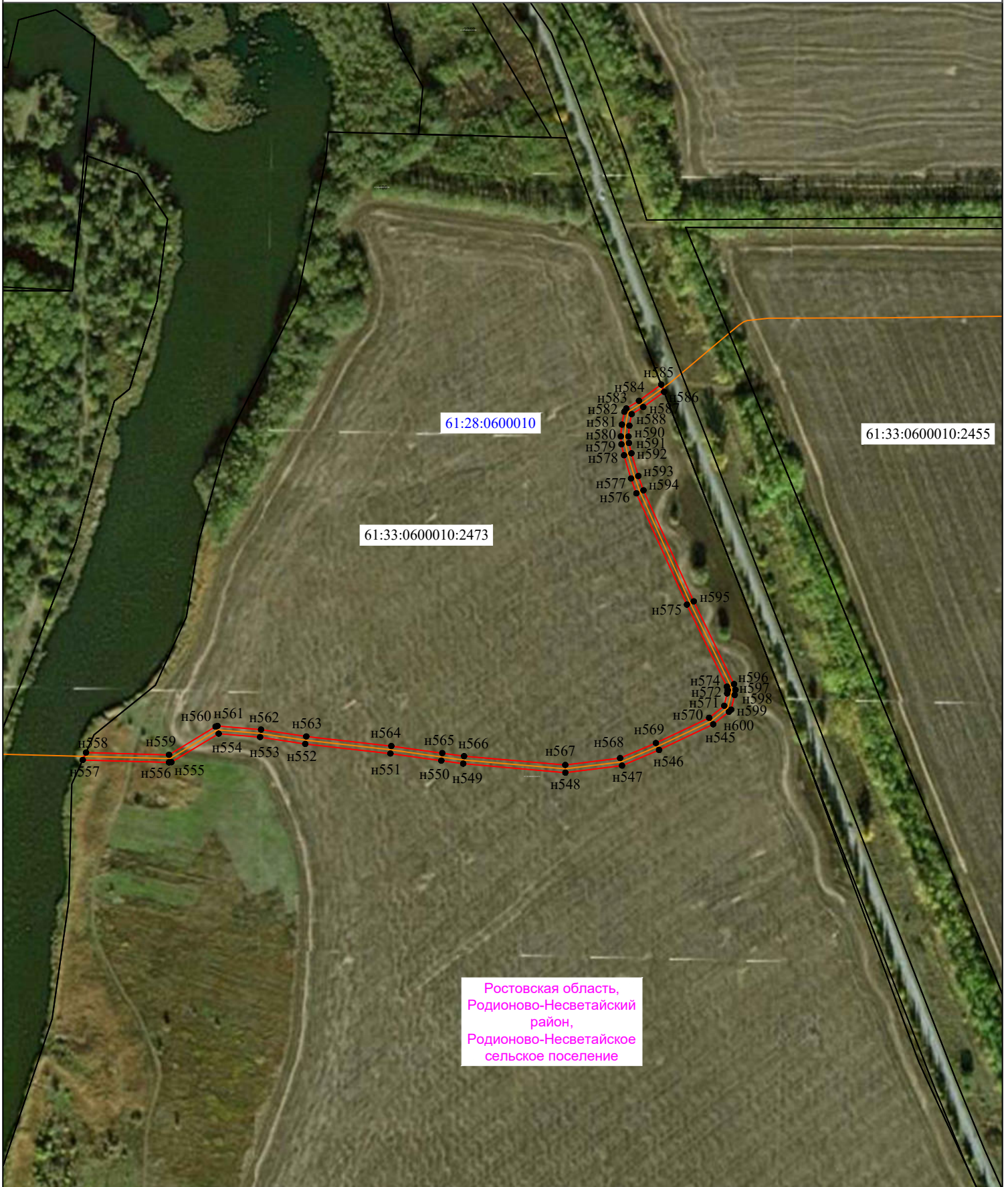
- | | |
|---|--|
|  | - граница публичного сервитута |
|  | - ось линии связи |
|  | - граница земельного участка согласно сведениям ЕГРН |
|  | - граница кадастрового квартала |
|  | - обозначение характерной точки границы |
| 61:33:0600010:2689 | - кадастровый номер земельного участка |
| 61:33:0600011 | - кадастровый номер кадастрового квартала |
|  | - граница муниципального образования |

Схема расположения границ публичного сервитута



Ростовская область,
Родионово-Несветайский
район,
Родионово-Несветайское
сельское поселение

Масштаб 1 : 4 000

Условные обозначения:

- граница публичного сервитута
- ось линии связи
- граница земельного участка согласно сведениям ЕГРН
- граница кадастрового квартала
- н1 - обозначение характерной точки границы
- 61:33:0600010:2689 - кадастровый номер земельного участка
- 61:33:0600011 - кадастровый номер кадастрового квартала
- граница муниципального образования

Схема расположения границ публичного сервитута

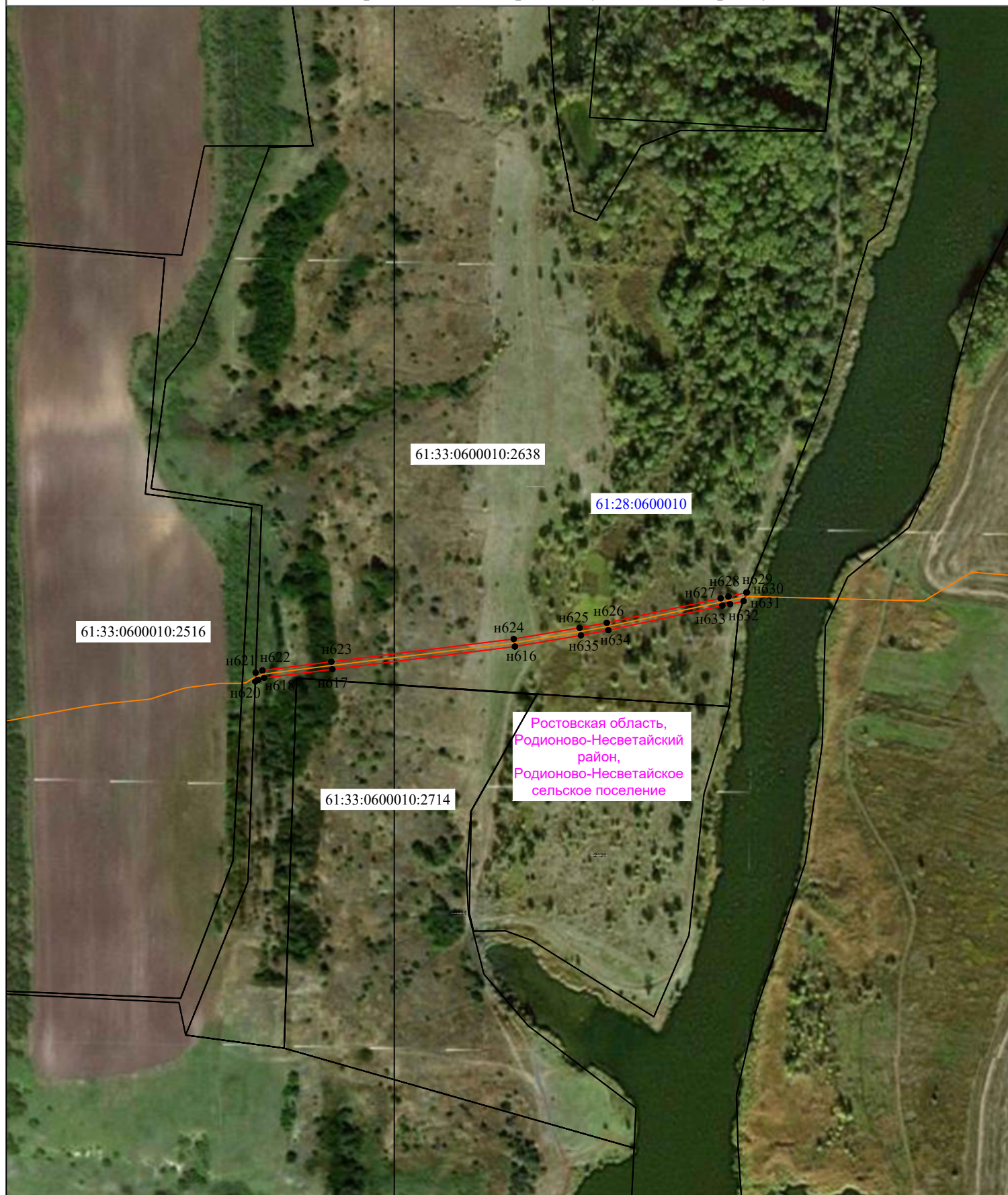


Масштаб 1 : 2 000

Условные обозначения:

- граница публичного сервитута
- ось линии связи
- граница земельного участка согласно сведениям ЕГРН
- граница кадастрового квартала
- обозначение характерной точки границы
- 61:33:0600010:2689 - кадастровый номер земельного участка
- 61:33:0600011 - кадастровый номер кадастрового квартала
- граница муниципального образования

Схема расположения границ публичного сервитута



Масштаб 1 : 4 000

Условные обозначения:

- граница публичного сервитута
- ось линии связи
- граница земельного участка согласно сведениям ЕГРН
- граница кадастрового квартала
- н1 - обозначение характерной точки границы
- 61:33:0600010:2689 - кадастровый номер земельного участка
- 61:33:0600011 - кадастровый номер кадастрового квартала
- граница муниципального образования

Схема расположения границ публичного сервитута

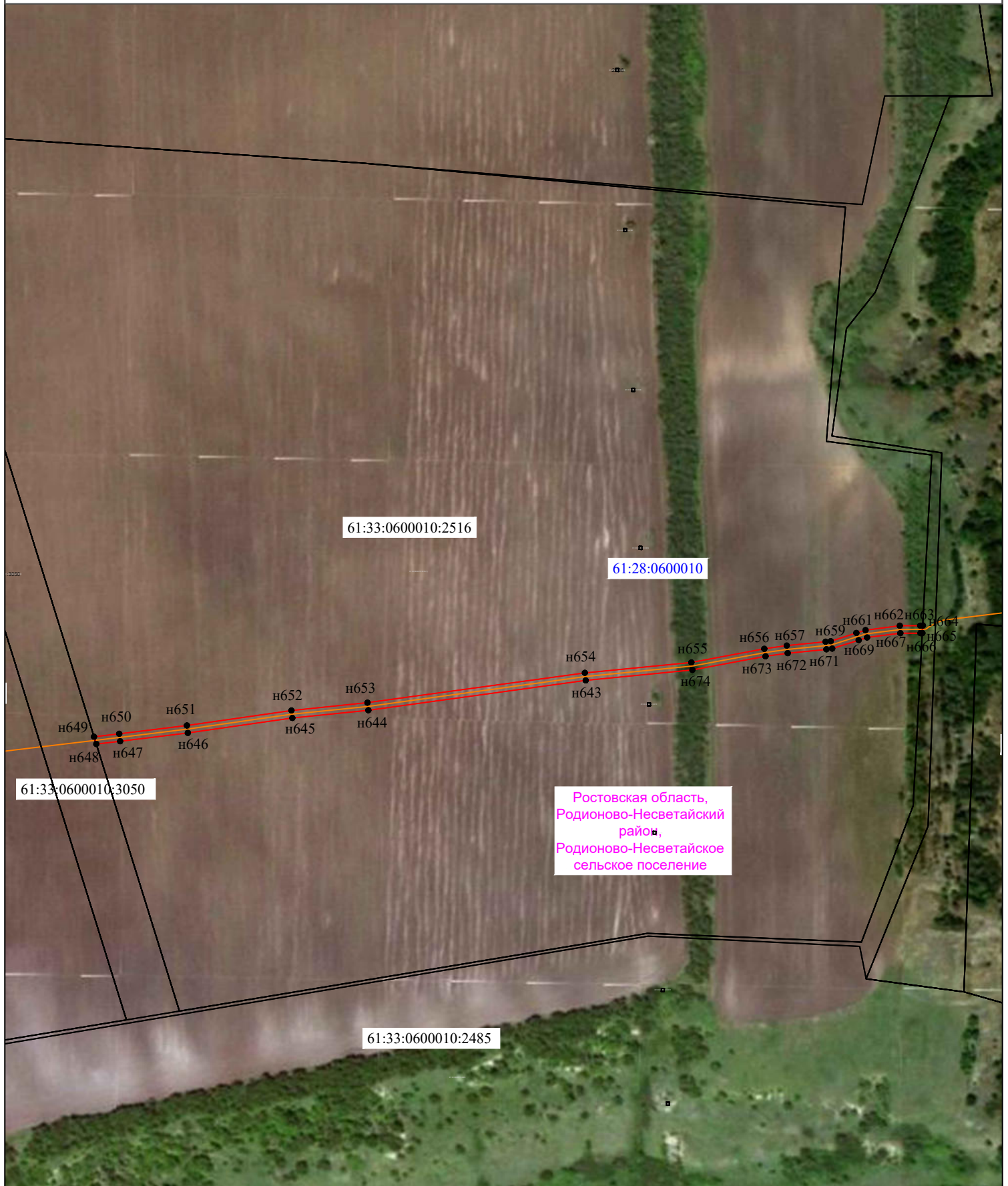


Масштаб 1 : 2 000

Условные обозначения:

- граница публичного сервитута
- ось линии связи
- граница земельного участка согласно сведениям ЕГРН
- граница кадастрового квартала
- обозначение характерной точки границы
- 61:33:0600010:2689 - кадастровый номер земельного участка
- 61:33:0600011 - кадастровый номер кадастрового квартала
- граница муниципального образования

Схема расположения границ публичного сервитута

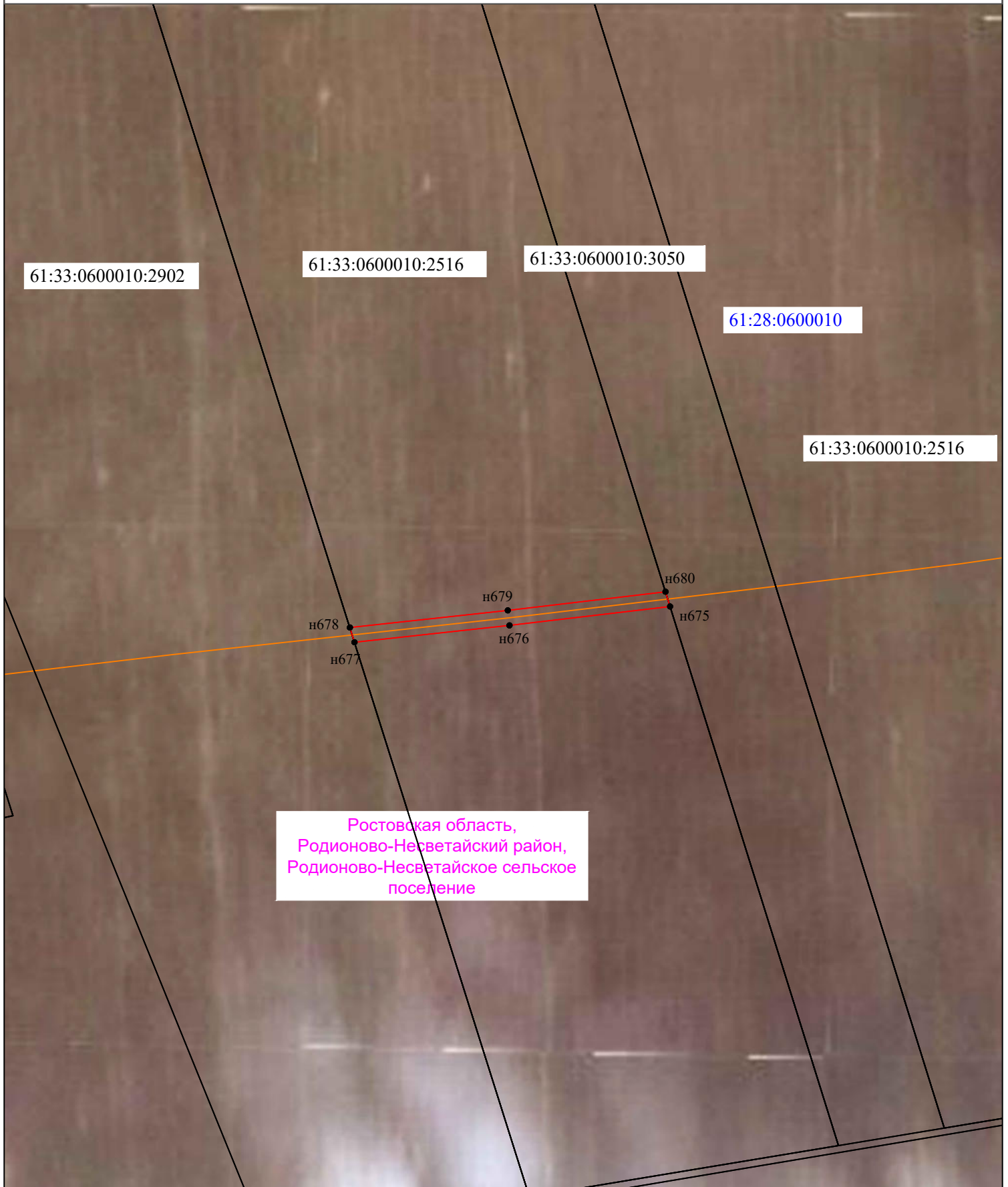


Масштаб 1 : 4 000

Условные обозначения:

- граница публичного сервитута
- ось линии связи
- граница земельного участка согласно сведениям ЕГРН
- граница кадастрового квартала
- обозначение характерной точки границы
- 61:33:0600010:2689 - кадастровый номер земельного участка
- 61:33:0600011 - кадастровый номер кадастрового квартала
- граница муниципального образования

Схема расположения границ публичного сервитута



Масштаб 1 : 2 000

Условные обозначения:







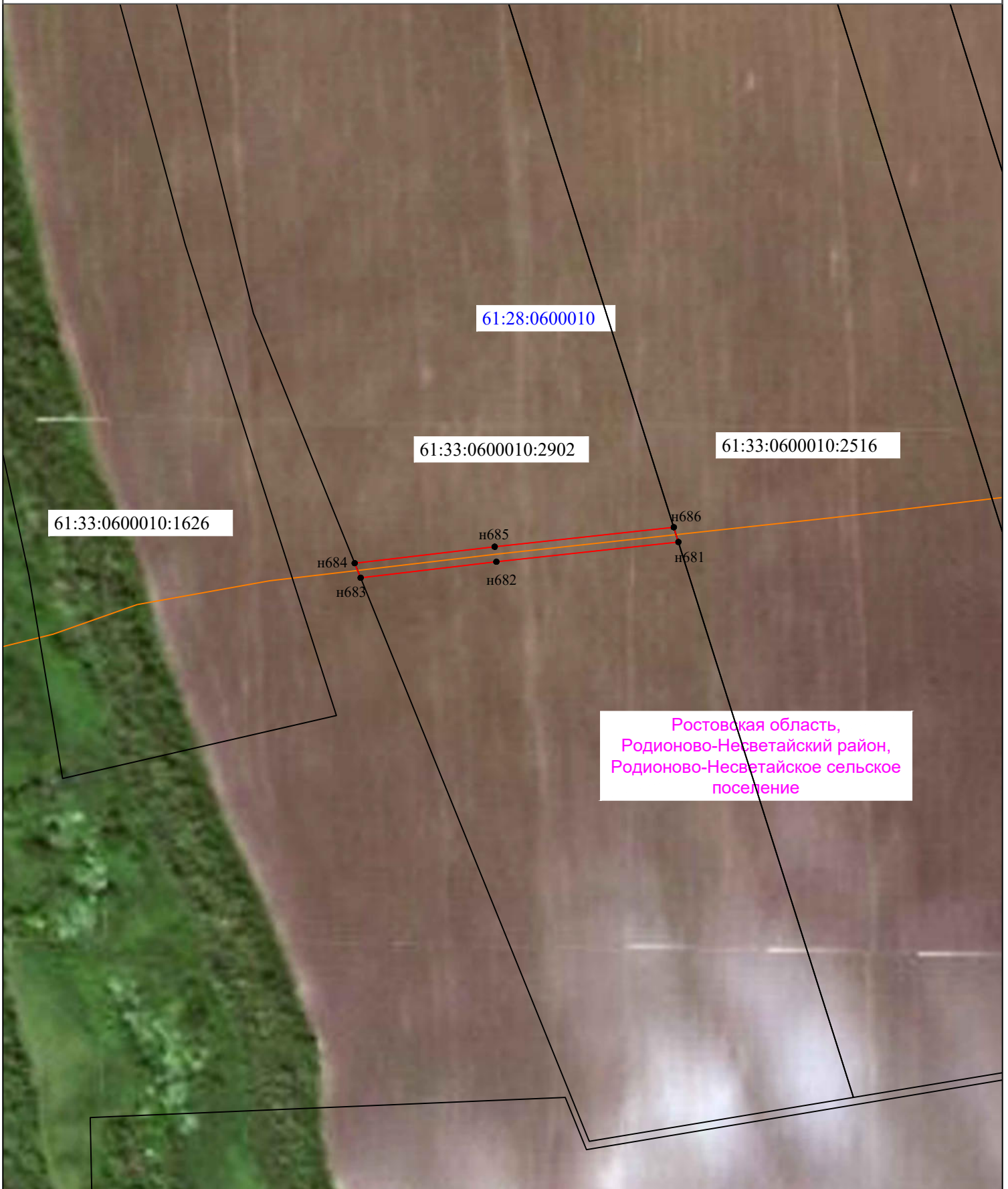
- | | | |
|---|---|--|
|  | - | граница публичного сервитута |
|  | - | ось линии связи |
|  | - | граница земельного участка согласно сведениям ЕГРН |
|  | - | граница кадастрового квартала |
|  | - | обозначение характерной точки границы |
| 61:33:0600010:2689 | - | кадастровый номер земельного участка |
| 61:33:0600011 | - | кадастровый номер кадастрового квартала |
|  | - | граница муниципального образования |

Схема расположения границ публичного сервитута



Масштаб 1 : 2 000

Условные обозначения:




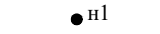
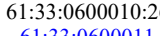
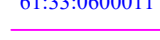
- | | |
|--|--|
|  | - граница публичного сервитута |
|  | - ось линии связи |
|  | - граница земельного участка согласно сведениям ЕГРН |
|  | - граница кадастрового квартала |
|  | - обозначение характерной точки границы |
| 61:33:0600010:2689 | - кадастровый номер земельного участка |
| 61:33:0600011 | - кадастровый номер кадастрового квартала |
|  | - граница муниципального образования |

Схема расположения границ публичного сервитута



Масштаб 1 : 2 000

Условные обозначения:

- граница публичного сервитута
- ось линии связи
- граница земельного участка согласно сведениям ЕГРН
- граница кадастрового квартала
- обозначение характерной точки границы
- 61:33:0600010:2689 - кадастровый номер земельного участка
- 61:33:0600011 - кадастровый номер кадастрового квартала
- граница муниципального образования

Схема расположения границ публичного сервитута



Ростовская область,
Родионово-Несветайский район,
Родионово-Несветайское сельское
поселение

Масштаб 1 : 2 000

Условные обозначения:







- | | |
|---|--|
|  | - граница публичного сервитута |
|  | - ось линии связи |
|  | - граница земельного участка согласно сведениям ЕГРН |
|  | - граница кадастрового квартала |
|  | - обозначение характерной точки границы |
| 61:33:0600010:2689 | - кадастровый номер земельного участка |
| 61:33:0600011 | - кадастровый номер кадастрового квартала |
|  | - граница муниципального образования |

Схема расположения границ публичного сервитута



Ростовская область,
Родионово-Несветайский район,
Родионово-Несветайское сельское
поселение

Масштаб 1 : 2 000

Условные обозначения:

- граница публичного сервитута
- ось линии связи
- граница земельного участка согласно сведениям ЕГРН
- граница кадастрового квартала
- обозначение характерной точки границы
- 61:33:0600010:2689 - кадастровый номер земельного участка
- 61:33:0600011 - кадастровый номер кадастрового квартала
- граница муниципального образования

Схема расположения границ публичного сервитута

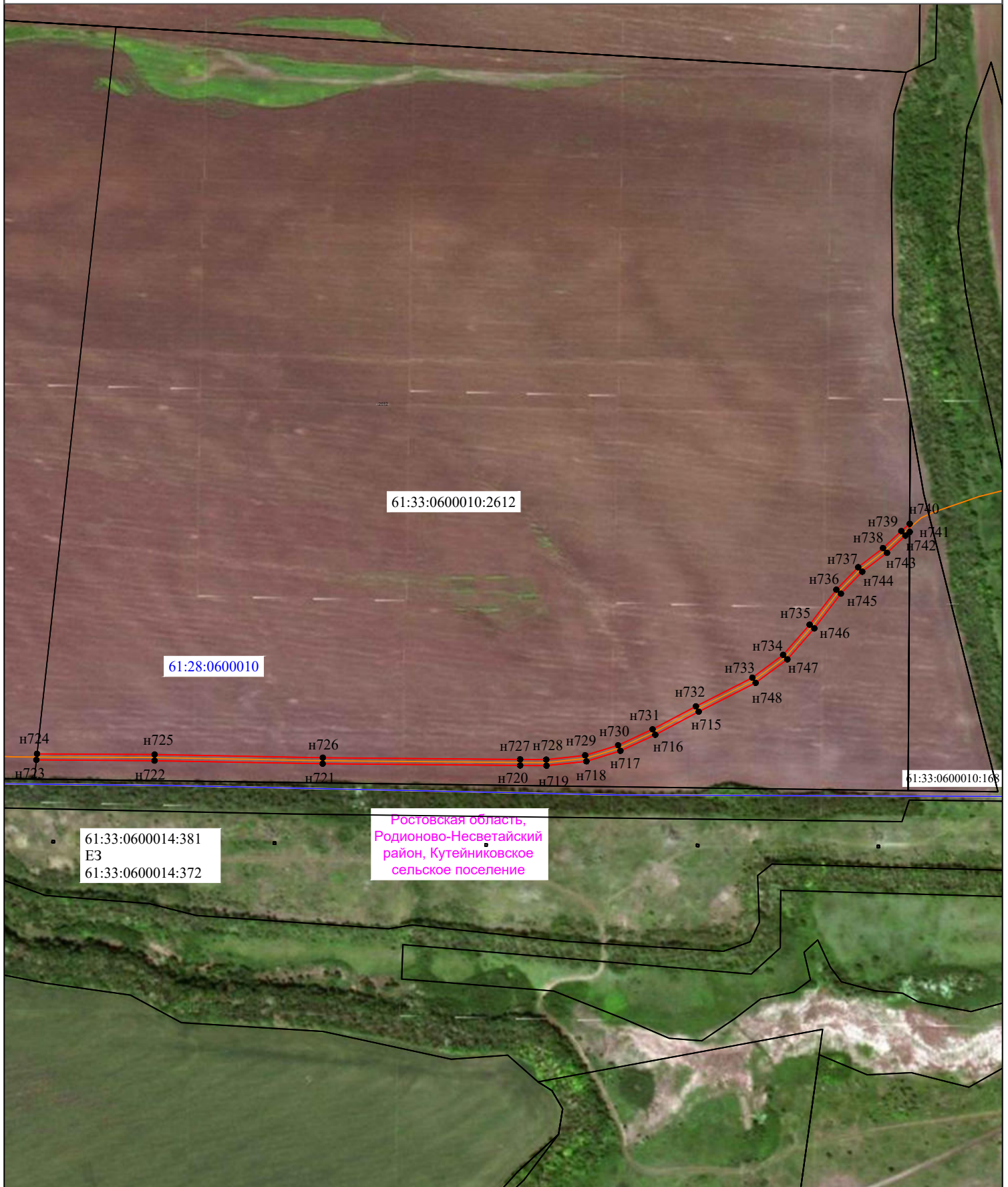


Масштаб 1 : 2 000

Условные обозначения:

- граница публичного сервитута
- ось линии связи
- граница земельного участка согласно сведениям ЕГРН
- граница кадастрового квартала
- н1 - обозначение характерной точки границы
- 61:33:0600010:2689 - кадастровый номер земельного участка
- 61:33:0600011 - кадастровый номер кадастрового квартала
- граница муниципального образования

Схема расположения границ публичного сервитута



Масштаб 1 : 5 000

Условные обозначения:

- граница публичного сервитута
- ось линии связи
- граница земельного участка согласно сведениям ЕГРН
- граница кадастрового квартала
- обозначение характерной точки границы
- 61:33:0600010:2689 - кадастровый номер земельного участка
- 61:33:0600011 - кадастровый номер кадастрового квартала
- граница муниципального образования

Схема расположения границ публичного сервитута



Ростовская область,
Родионово-Несветайский район,
Кутейниковское сельское
поселение

61:33:0600010:2030

61:28:0600010

61:33:0600010:3187

61:33:0600010:2031

н753 н754 н749
н752 н751 н750

61:33:0600014:381
ЕЗ 61:33:0600014:372

Масштаб 1 : 2 000

Условные обозначения:

- граница публичного сервитута
- ось линии связи
- граница земельного участка согласно сведениям ЕГРН
- граница кадастрового квартала
- н1 - обозначение характерной точки границы
- 61:33:0600010:2689 - кадастровый номер земельного участка
- 61:33:0600011 - кадастровый номер кадастрового квартала
- граница муниципального образования

Схема расположения границ публичного сервитута



Масштаб 1 : 2 000

Условные обозначения:







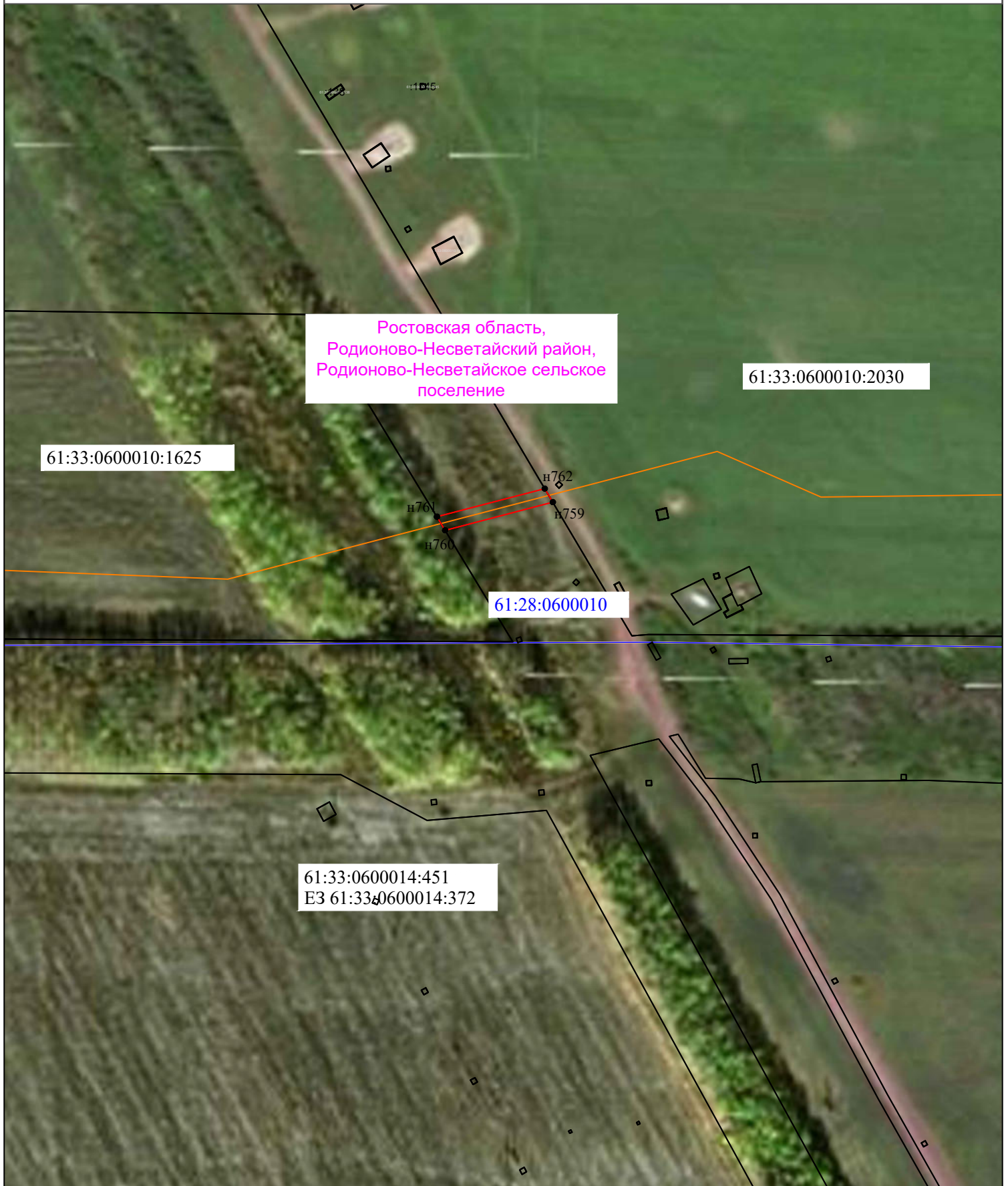
- | | |
|--|--|
|  | - граница публичного сервитута |
|  | - ось линии связи |
|  | - граница земельного участка согласно сведениям ЕГРН |
|  | - граница кадастрового квартала |
|  | - обозначение характерной точки границы |
| 61:33:0600010:2689 | - кадастровый номер земельного участка |
| 61:33:0600011 | - кадастровый номер кадастрового квартала |
|  | - граница муниципального образования |

Схема расположения границ публичного сервитута



Ростовская область,
Родионово-Несветайский район,
Родионово-Несветайское сельское
поселение

61:33:0600010:1625

61:33:0600010:2030

61:28:0600010

61:33:0600014:451
E3 61:33:0600014:372

Масштаб 1 : 2 000

Условные обозначения:







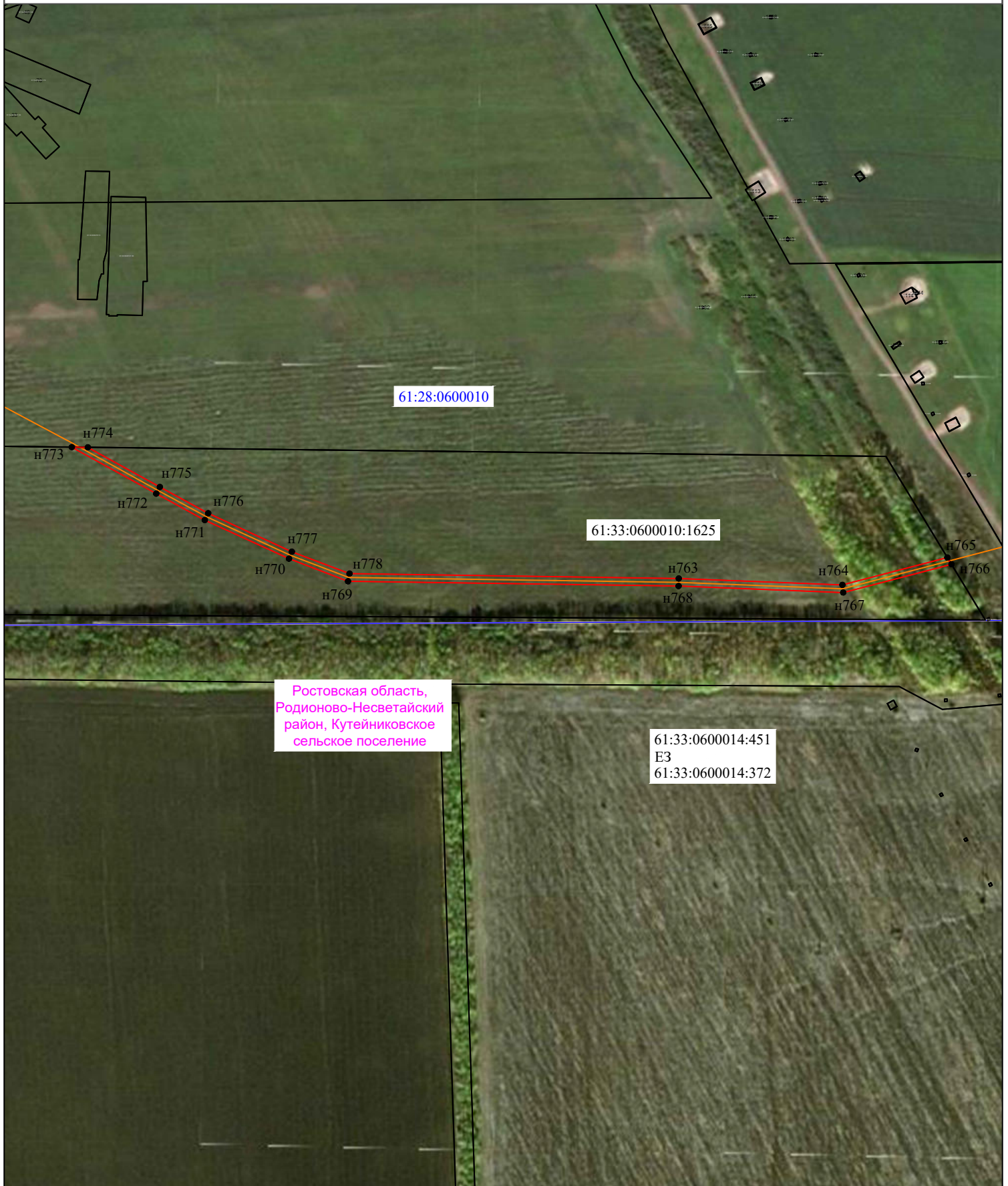
-  - граница публичного сервитута
-  - ось линии связи
-  - граница земельного участка согласно сведениям ЕГРН
-  - граница кадастрового квартала
-  н1 - обозначение характерной точки границы
- 61:33:0600010:2689 - кадастровый номер земельного участка
- 61:33:0600011 - кадастровый номер кадастрового квартала
-  - граница муниципального образования

Схема расположения границ публичного сервитута

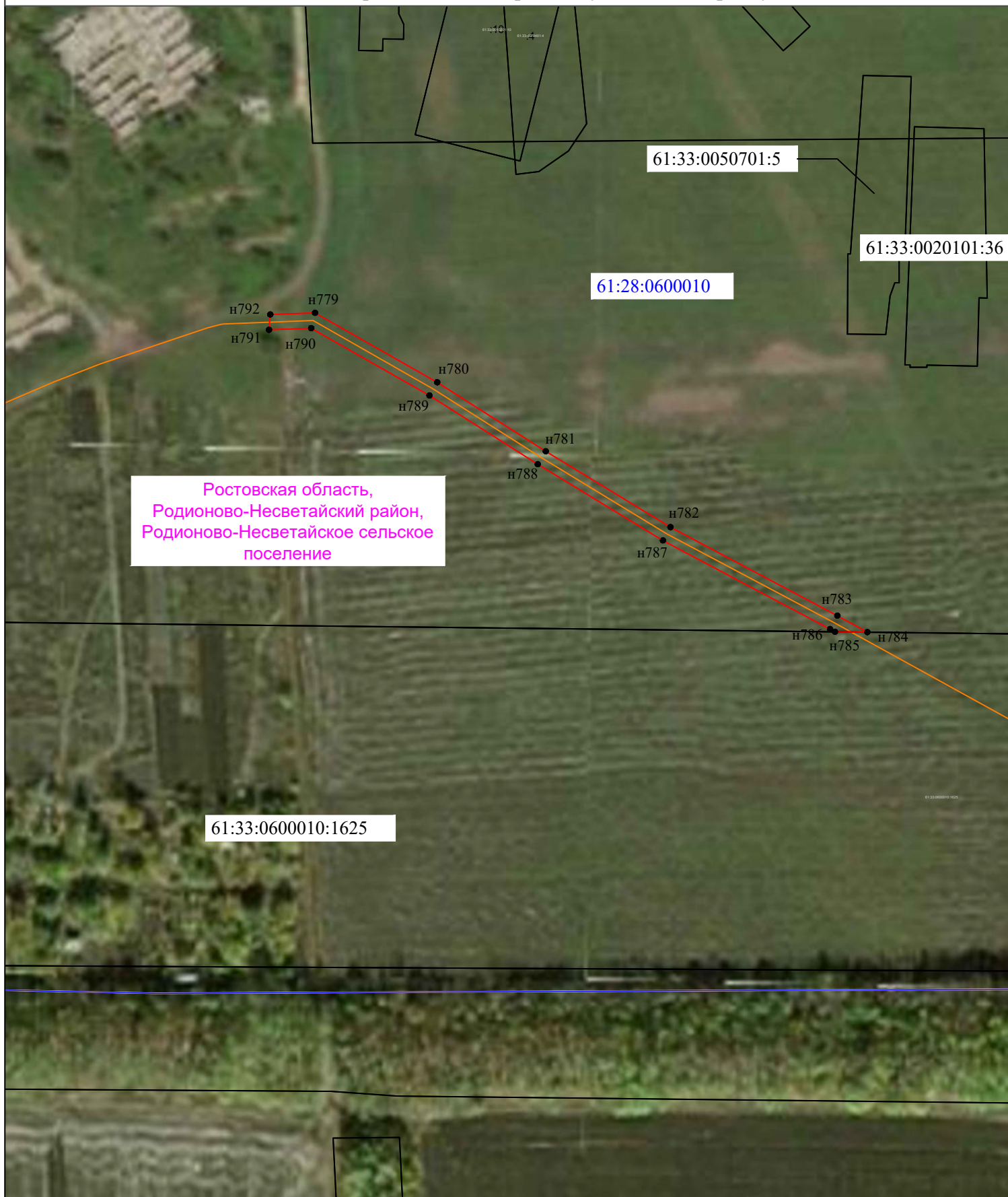


Масштаб 1 : 4 000

Условные обозначения:

- граница публичного сервитута
- ось линии связи
- граница земельного участка согласно сведениям ЕГРН
- граница кадастрового квартала
- обозначение характерной точки границы
- 61:33:0600010:2689 - кадастровый номер земельного участка
- 61:33:0600011 - кадастровый номер кадастрового квартала
- - граница муниципального образования

Схема расположения границ публичного сервитута



Ростовская область,
Родионово-Несветайский район,
Родионово-Несветайское сельское
поселение

Масштаб 1 : 2 000

Условные обозначения:

- граница публичного сервитута
- ось линии связи
- граница земельного участка согласно сведениям ЕГРН
- граница кадастрового квартала
- n1 - обозначение характерной точки границы
- 61:33:0600010:2689 - кадастровый номер земельного участка
- 61:33:0600011 - кадастровый номер кадастрового квартала
- граница муниципального образования

Схема расположения границ публичного сервитута



Ростовская область,
Родионово-Несветайский район,
Родионово-Несветайское сельское
поселение

61:33:0600010:1625

Масштаб 1 : 2 000

Условные обозначения:

- граница публичного сервитута
- ось линии связи
- граница земельного участка согласно сведениям ЕГРН
- граница кадастрового квартала
- n1 - обозначение характерной точки границы
- 61:33:0600010:2689 - кадастровый номер земельного участка
- 61:33:0600011 - кадастровый номер кадастрового квартала
- граница муниципального образования

Схема расположения границ публичного сервитута



Ростовская область,
Родионово-Несветайский район,
Родионово-Несветайское сельское
поселение

Масштаб 1 : 1 000

Условные обозначения:







- | | |
|--|--|
|  | - граница публичного сервитута |
|  | - ось линии связи |
|  | - граница земельного участка согласно сведениям ЕГРН |
|  | - граница кадастрового квартала |
|  | - обозначение характерной точки границы |
| 61:33:0600010:2689 | - кадастровый номер земельного участка |
| 61:33:0600011 | - кадастровый номер кадастрового квартала |
|  | - граница муниципального образования |

Схема расположения границ публичного сервитута



61:28:0600010

61:33:0020101:37

61:33:0040111:3

Ростовская область,
Родионово-Несветайский район,
Родионово-Несветайское сельское
поселение

Масштаб 1 : 1 000

Условные обозначения:







-  - граница публичного сервитута
-  - ось линии связи
-  - граница земельного участка согласно сведениям ЕГРН
-  - граница кадастрового квартала
-  н1 - обозначение характерной точки границы
- 61:33:0600010:2689 - кадастровый номер земельного участка
- 61:33:0600011 - кадастровый номер кадастрового квартала
-  - граница муниципального образования

Схема расположения границ публичного сервитута



Ростовская область,
Родионово-Несветайский район,
Родионово-Несветайское сельское
поселение

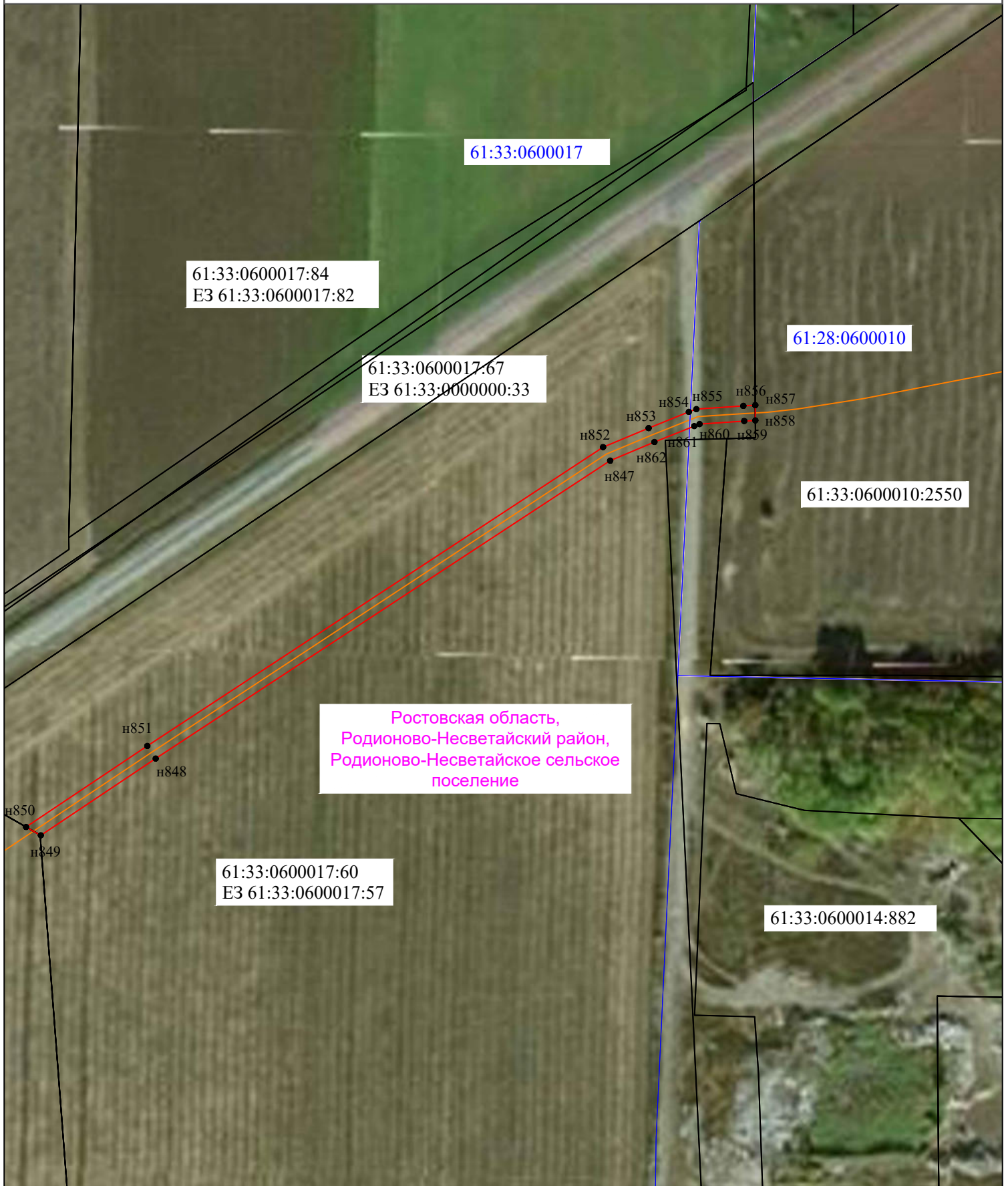
61:33:0600010:1625

Масштаб 1 : 2 000

Условные обозначения:

- граница публичного сервитута
- ось линии связи
- граница земельного участка согласно сведениям ЕГРН
- граница кадастрового квартала
- n1 - обозначение характерной точки границы
- 61:33:0600010:2689 - кадастровый номер земельного участка
- 61:33:0600011 - кадастровый номер кадастрового квартала
- граница муниципального образования

Схема расположения границ публичного сервитута



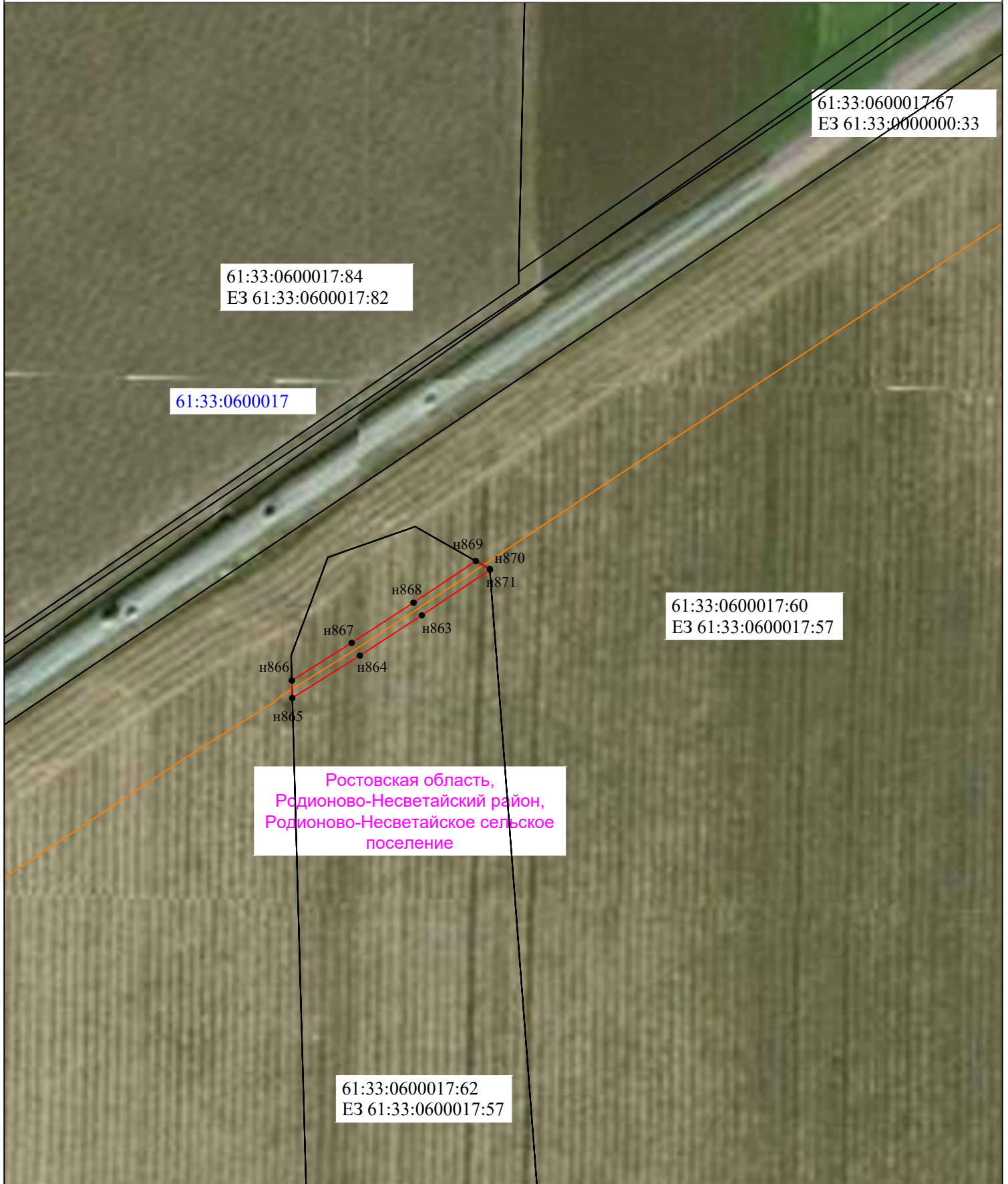
Ростовская область,
Родионово-Несветайский район,
Родионово-Несветайское сельское поселение

Масштаб 1 : 2 000

Условные обозначения:

- граница публичного сервитута
- ось линии связи
- граница земельного участка согласно сведениям ЕГРН
- граница кадастрового квартала
- обозначение характерной точки границы
- 61:33:0600010:2689 - кадастровый номер земельного участка
- 61:33:0600011 - кадастровый номер кадастрового квартала
- граница муниципального образования

Схема расположения границ публичного сервитута

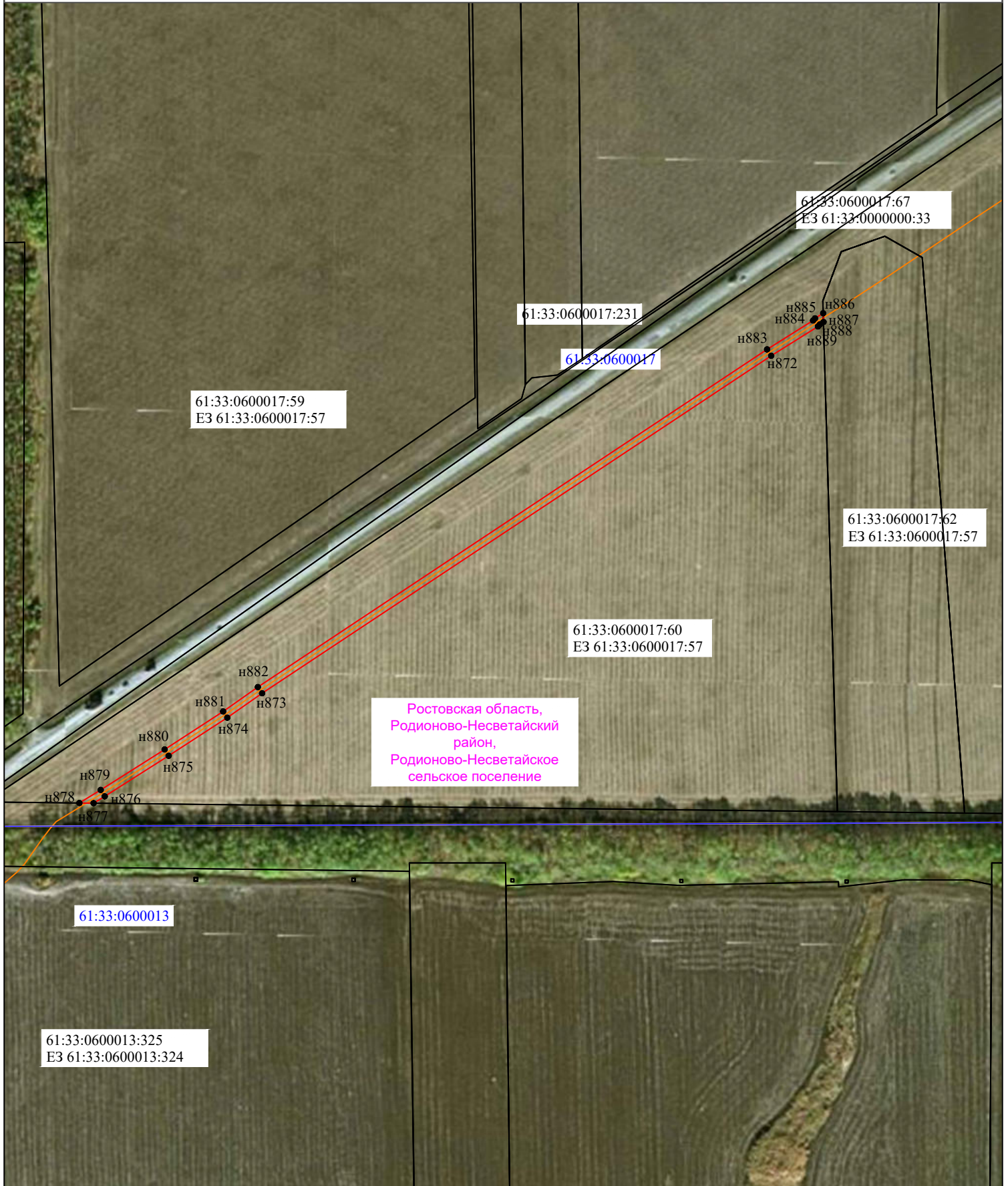


Масштаб 1 : 2 000

Условные обозначения:

- граница публичного сервитута
- ось линии связи
- граница земельного участка согласно сведениям ЕГРН
- граница кадастрового квартала
- обозначение характерной точки границы
- 61:33:0600010:2689 - кадастровый номер земельного участка
- 61:33:0600011 - кадастровый номер кадастрового квартала
- граница муниципального образования

Схема расположения границ публичного сервитута



Масштаб 1 : 4 000

Условные обозначения:

- граница публичного сервитута
- ось линии связи
- граница земельного участка согласно сведениям ЕГРН
- граница кадастрового квартала
- н1 - обозначение характерной точки границы
- 61:33:0600010:2689 - кадастровый номер земельного участка
- 61:33:0600011 - кадастровый номер кадастрового квартала
- граница муниципального образования

Схема расположения границ публичного сервитута



Масштаб 1 : 2 000

Условные обозначения:

- граница публичного сервитута
- ось линии связи
- граница земельного участка согласно сведениям ЕГРН
- граница кадастрового квартала
- обозначение характерной точки границы
- 61:33:0600010:2689 - кадастровый номер земельного участка
- 61:33:0600011 - кадастровый номер кадастрового квартала
- граница муниципального образования

Схема расположения границ публичного сервитута

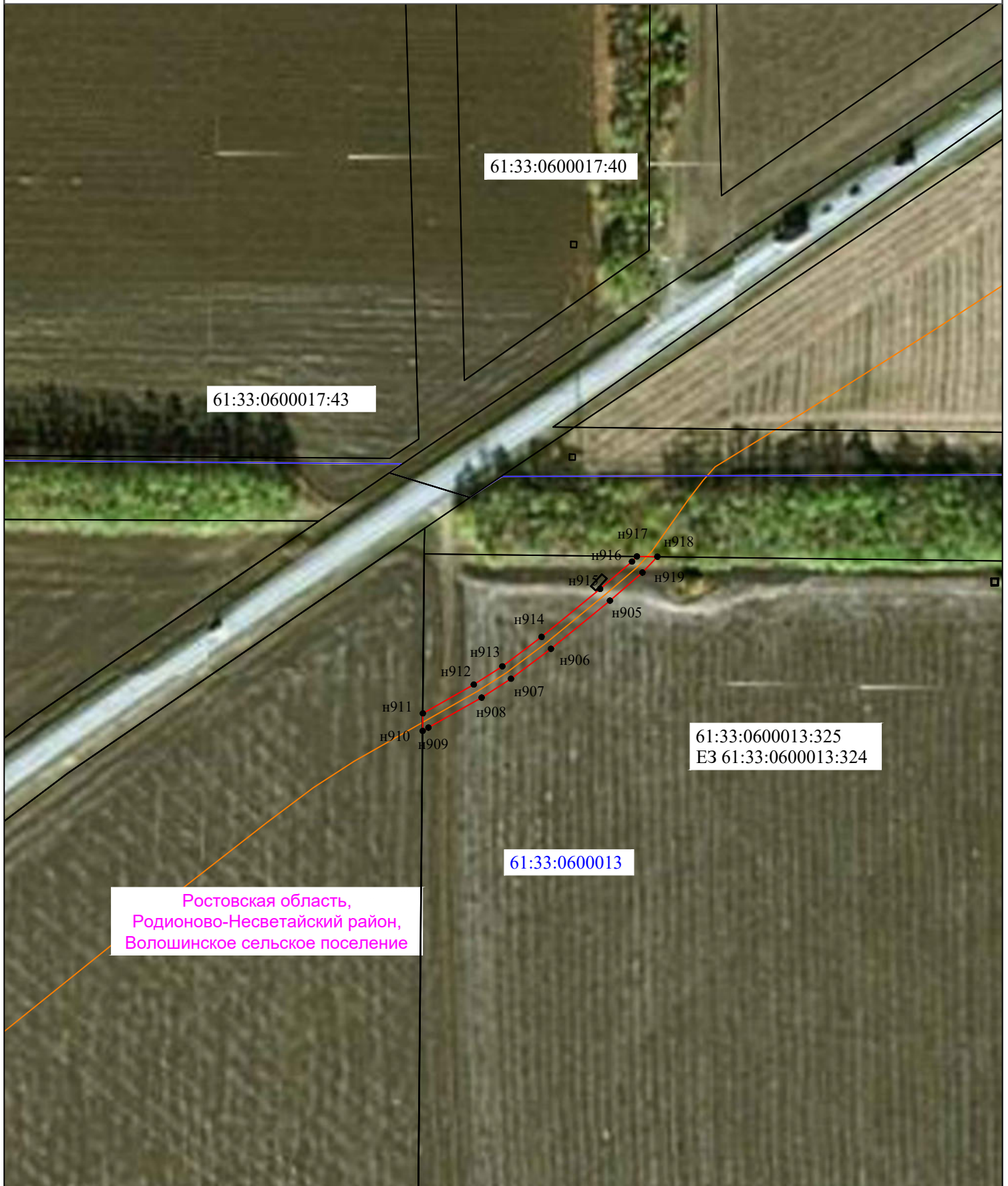


Масштаб 1 : 2 000

Условные обозначения:

- граница публичного сервитута
- ось линии связи
- граница земельного участка согласно сведениям ЕГРН
- граница кадастрового квартала
- обозначение характерной точки границы
- 61:33:0600010:2689 - кадастровый номер земельного участка
- 61:33:0600011 - кадастровый номер кадастрового квартала
- граница муниципального образования

Схема расположения границ публичного сервитута



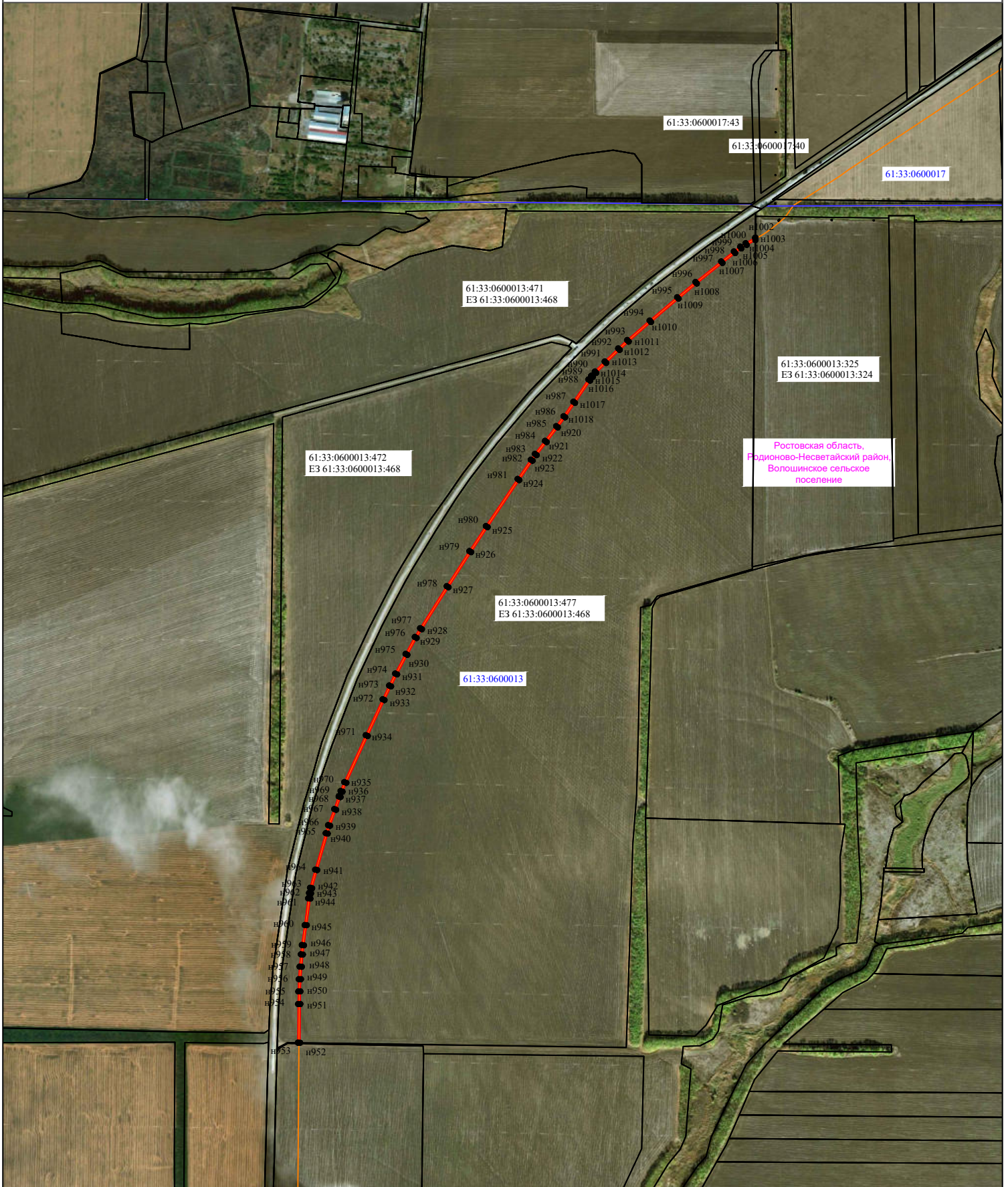
Ростовская область,
Родионово-Несветайский район,
Волошинское сельское поселение

Масштаб 1 : 2 000

Условные обозначения:

- граница публичного сервитута
- ось линии связи
- граница земельного участка согласно сведениям ЕГРН
- граница кадастрового квартала
- n1 - обозначение характерной точки границы
- 61:33:0600010:2689 - кадастровый номер земельного участка
- 61:33:0600011 - кадастровый номер кадастрового квартала
- граница муниципального образования

Схема расположения границ публичного сервитута



Масштаб 1 : 15 000

Условные обозначения:

- граница публичного сервитута
- ось линии связи
- граница земельного участка согласно сведениям ЕГРН
- граница кадастрового квартала
- n1 - обозначение характерной точки границы
- 61:33:0600010:2689 - кадастровый номер земельного участка
- 61:33:0600011 - кадастровый номер кадастрового квартала
- граница муниципального образования

Схема расположения границ публичного сервитута



61:33:0600013:477
E3 61:33:0600013:468

Ростовская область,
Родионово-Несветайский район,
Волинское сельское поселение

61:33:0600013

61:33:0600013:482
E3 61:33:0600013:468


н1022 н1019
н1021 н1020

Масштаб 1 : 1 000

Условные обозначения:

- граница публичного сервитута
- ось линии связи
- граница земельного участка согласно сведениям ЕГРН
- граница кадастрового квартала
- обозначение характерной точки границы
- 61:33:0600010:2689 - кадастровый номер земельного участка
- 61:33:0600011 - кадастровый номер кадастрового квартала
- граница муниципального образования

Схема расположения границ публичного сервитута



Масштаб 1 : 5 000

Условные обозначения:

- граница публичного сервитута
- ось линии связи
- граница земельного участка согласно сведениям ЕГРН
- граница кадастрового квартала
- обозначение характерной точки границы
- 61:33:0600010:2689 - кадастровый номер земельного участка
- 61:33:0600011 - кадастровый номер кадастрового квартала
- граница муниципального образования

Схема расположения границ публичного сервитута

Ростовская область,
Родионово-Несветайский район,
Волошинское сельское поселение

61:33:0600013:482
ЕЗ 61:33:0600013:468

н1044 н1041
н1043 н1042

61:33:0600013

61:33:0600013:484
ЕЗ 61:33:0600013:468

Масштаб 1 : 1 000

Условные обозначения:







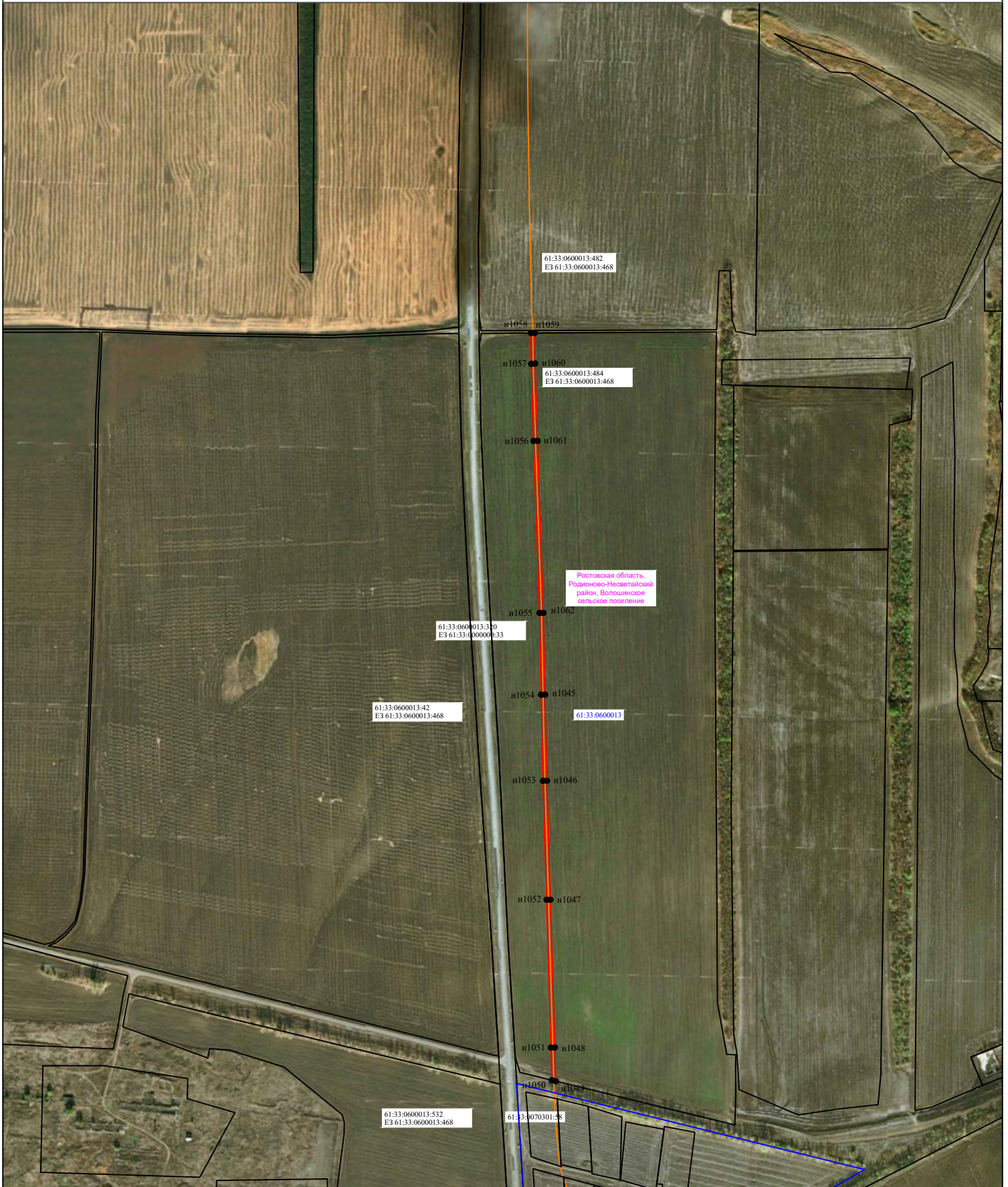
- | | |
|--|--|
|  | - граница публичного сервитута |
|  | - ось линии связи |
|  | - граница земельного участка согласно сведениям ЕГРН |
|  | - граница кадастрового квартала |
|  | - обозначение характерной точки границы |
| 61:33:0600010:2689 | - кадастровый номер земельного участка |
| 61:33:0600011 | - кадастровый номер кадастрового квартала |
|  | - граница муниципального образования |

Схема расположения границ публичного сервитута



Масштаб 1 : 8 000

Условные обозначения:

- граница публичного сервитута
- ось линии связи
- граница земельного участка согласно сведениям ЕГРН
- граница кадастрового квартала
- обозначение характерной точки границы
- 61:33:0600010:2689 - кадастровый номер земельного участка
- 61:33:0600011 - кадастровый номер кадастрового квартала
- граница муниципального образования

Схема расположения границ публичного сервитута

Ростовская область,
Родионово-Несветайский район,
Волошинское сельское поселение

61:33:0600013:484
ЕЗ 61:33:0600013:468

61:33:0600013

н1063

н1064

н1066

н1065

61:33:0070301:58

61:33:0070301

61:33:0070301:42

х. Ивановка

61:33:0070301:41

Масштаб 1 : 1 000

Условные обозначения:







- | | |
|--|--|
|  | - граница публичного сервитута |
|  | - ось линии связи |
|  | - граница земельного участка согласно сведениям ЕГРН |
|  | - граница кадастрового квартала |
|  | - обозначение характерной точки границы |
| 61:33:0600010:2689 | - кадастровый номер земельного участка |
| 61:33:0600011 | - кадастровый номер кадастрового квартала |
|  | - граница муниципального образования |

Схема расположения границ публичного сервитута




Масштаб 1 : 1 000

Условные обозначения:

- граница публичного сервитута
- ось линии связи
- граница земельного участка согласно сведениям ЕГРН
- граница кадастрового квартала
- обозначение характерной точки границы
- 61:33:0600010:2689 - кадастровый номер земельного участка
- 61:33:0600011 - кадастровый номер кадастрового квартала
- граница муниципального образования

Схема расположения границ публичного сервитута



Масштаб 1 : 1 000

Условные обозначения:







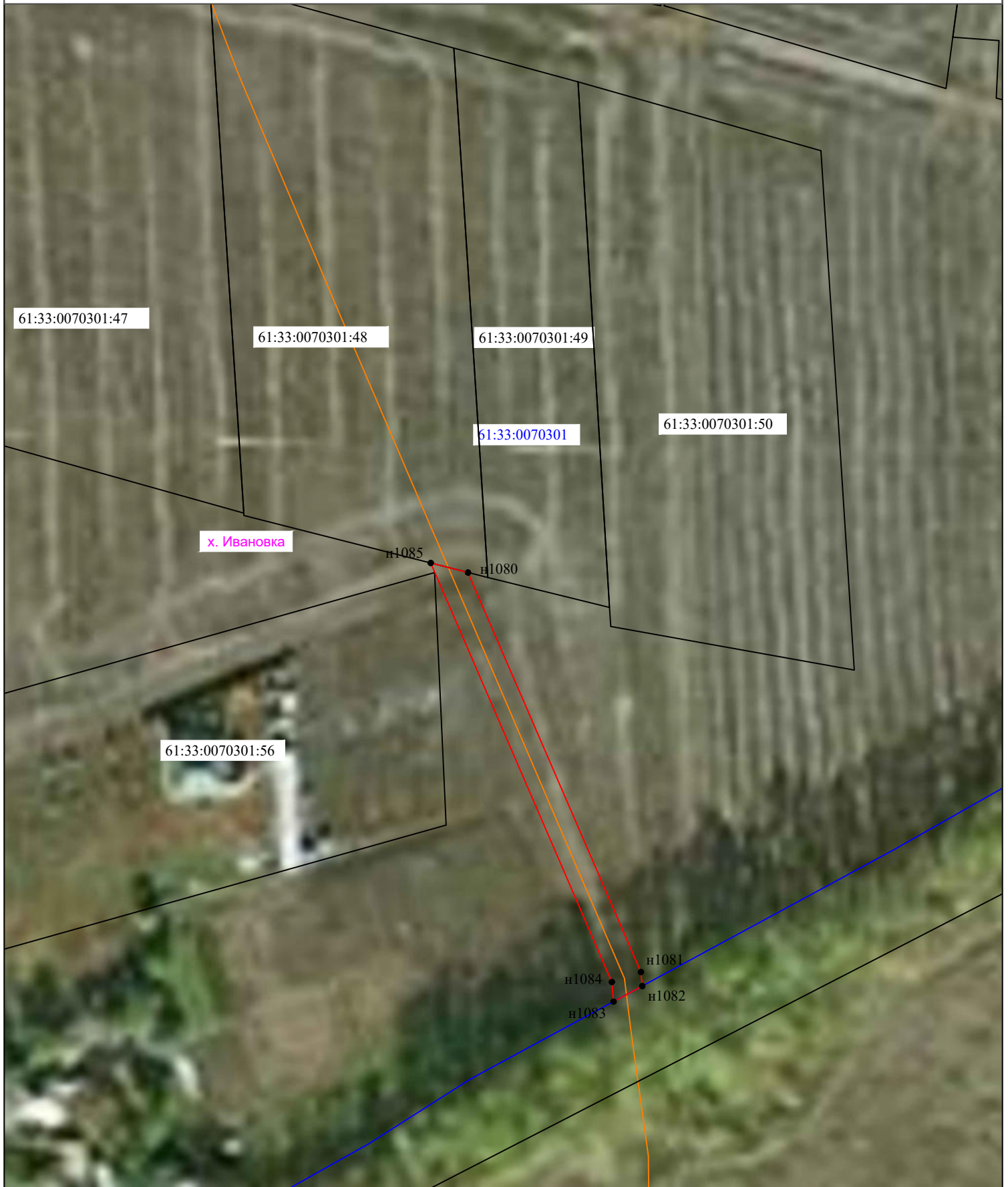
- | | |
|--|--|
|  | - граница публичного сервитута |
|  | - ось линии связи |
|  | - граница земельного участка согласно сведениям ЕГРН |
|  | - граница кадастрового квартала |
|  | - обозначение характерной точки границы |
| 61:33:0600010:2689 | - кадастровый номер земельного участка |
| 61:33:0600011 | - кадастровый номер кадастрового квартала |
|  | - граница муниципального образования |

Схема расположения границ публичного сервитута



Масштаб 1 : 1 000

Условные обозначения:

- граница публичного сервитута
- ось линии связи
- граница земельного участка согласно сведениям ЕГРН
- граница кадастрового квартала
- н1 - обозначение характерной точки границы
- 61:33:0600010:2689 - кадастровый номер земельного участка
- 61:33:0600011 - кадастровый номер кадастрового квартала
- граница муниципального образования

Схема расположения границ публичного сервитута



Масштаб 1 : 1 000

Условные обозначения:







-  - граница публичного сервитута
-  - ось линии связи
-  - граница земельного участка согласно сведениям ЕГРН
-  - граница кадастрового квартала
-  н1 - обозначение характерной точки границы
- 61:33:0600010:2689 - кадастровый номер земельного участка
- 61:33:0600011 - кадастровый номер кадастрового квартала
-  - граница муниципального образования

Схема расположения границ публичного сервитута



Ростовская область,
Родионово-Несветайский район,
Волошинское сельское поселение

61:33:0600013:803

61:33:0600013:485
ЕЗ 61:33:0600013:468

61:33:0600013

61:33:0600013:528
ЕЗ 61:33:0600013:468

Масштаб 1 : 2 000

Условные обозначения:

- граница публичного сервитута
- ось линии связи
- граница земельного участка согласно сведениям ЕГРН
- граница кадастрового квартала
- обозначение характерной точки границы
- 61:33:0600010:2689 - кадастровый номер земельного участка
- 61:33:0600011 - кадастровый номер кадастрового квартала
- граница муниципального образования

Схема расположения границ публичного сервитута



Масштаб 1 : 1 000

Условные обозначения:







-  - граница публичного сервитута
-  - ось линии связи
-  - граница земельного участка согласно сведениям ЕГРН
-  - граница кадастрового квартала
-  н1 - обозначение характерной точки границы
- 61:33:0600010:2689 - кадастровый номер земельного участка
- 61:33:0600011 - кадастровый номер кадастрового квартала
-  - граница муниципального образования

Схема расположения границ публичного сервитута



Масштаб 1 : 2 000

Условные обозначения:

- граница публичного сервитута
- ось линии связи
- граница земельного участка согласно сведениям ЕГРН
- граница кадастрового квартала
- обозначение характерной точки границы
- 61:33:0600010:2689 - кадастровый номер земельного участка
- 61:33:0600011 - кадастровый номер кадастрового квартала
- граница муниципального образования

Схема расположения границ публичного сервитута



Масштаб 1 : 1 000

Условные обозначения:







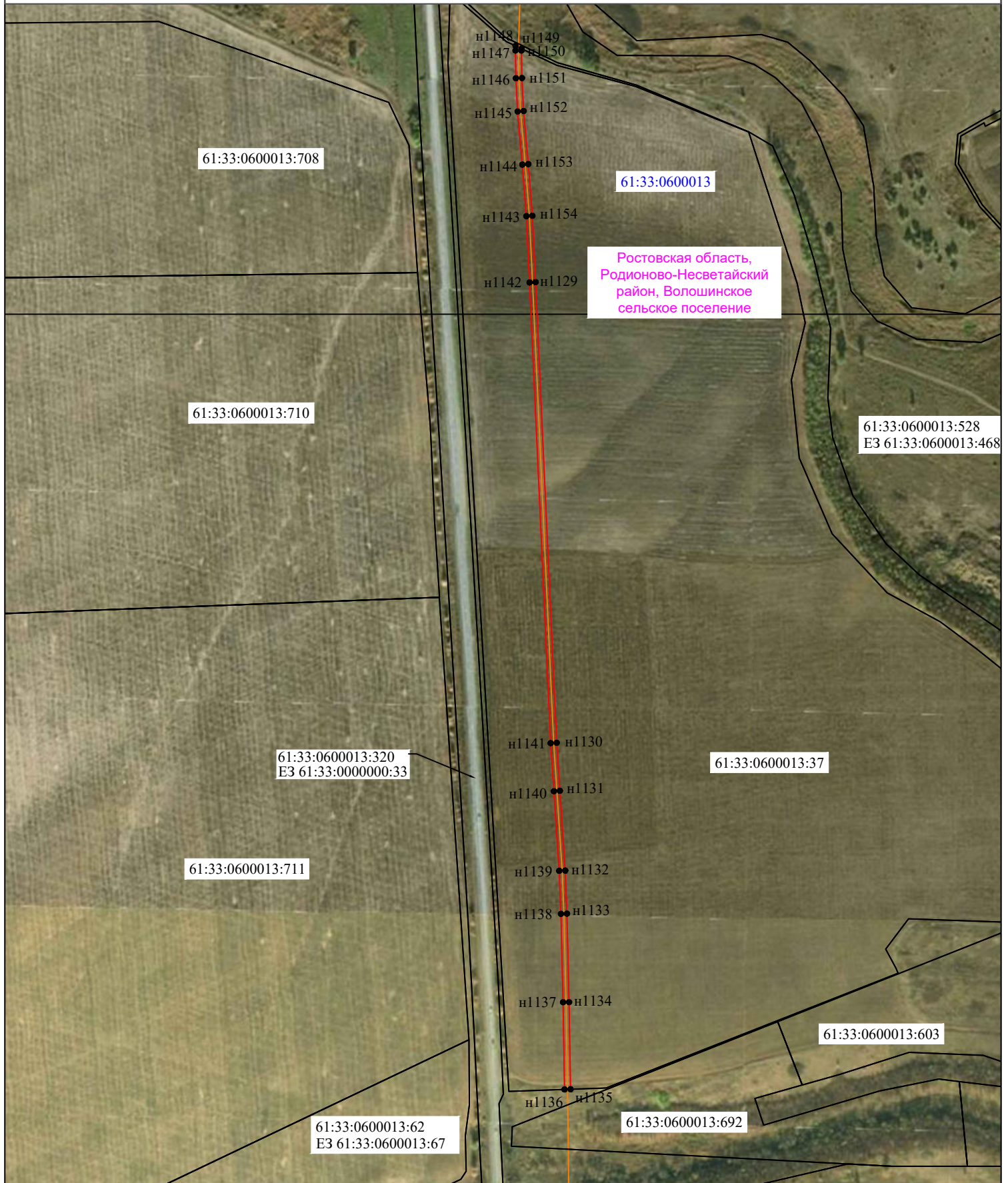
- | | |
|---|--|
|  | - граница публичного сервитута |
|  | - ось линии связи |
|  | - граница земельного участка согласно сведениям ЕГРН |
|  | - граница кадастрового квартала |
|  | - обозначение характерной точки границы |
| 61:33:0600010:2689 | - кадастровый номер земельного участка |
| 61:33:0600011 | - кадастровый номер кадастрового квартала |
|  | - граница муниципального образования |

Схема расположения границ публичного сервитута



Ростовская область,
Родионово-Несветайский район,
Волошинское сельское поселение

Масштаб 1 : 5 000

Условные обозначения:

- граница публичного сервитута
- ось линии связи
- граница земельного участка согласно сведениям ЕГРН
- граница кадастрового квартала
- n1 - обозначение характерной точки границы
- 61:33:0600010:2689 - кадастровый номер земельного участка
- 61:33:0600011 - кадастровый номер кадастрового квартала
- граница муниципального образования

Схема расположения границ публичного сервитута

Ростовская область,
Родионово-Несветайский район,
Волошинское сельское поселение



Масштаб 1 : 2 000

Условные обозначения:

- граница публичного сервитута
- ось линии связи
- граница земельного участка согласно сведениям ЕГРН
- граница кадастрового квартала
- n1 - обозначение характерной точки границы
- 61:33:0600011:515 - кадастровый номер земельного участка
- 61:33:0600011 - кадастровый номер кадастрового квартала
- граница муниципального образования

Схема расположения границ публичного сервитута



Масштаб 1 : 2 000

Условные обозначения:

- граница публичного сервитута
- ось линии связи
- граница земельного участка согласно сведениям ЕГРН
- граница кадастрового квартала
- обозначение характерной точки границы
- 61:33:0600010:2689 - кадастровый номер земельного участка
- 61:33:0600011 - кадастровый номер кадастрового квартала
- граница муниципального образования

Схема расположения границ публичного сервитута



Масштаб 1 : 1 000

Условные обозначения:







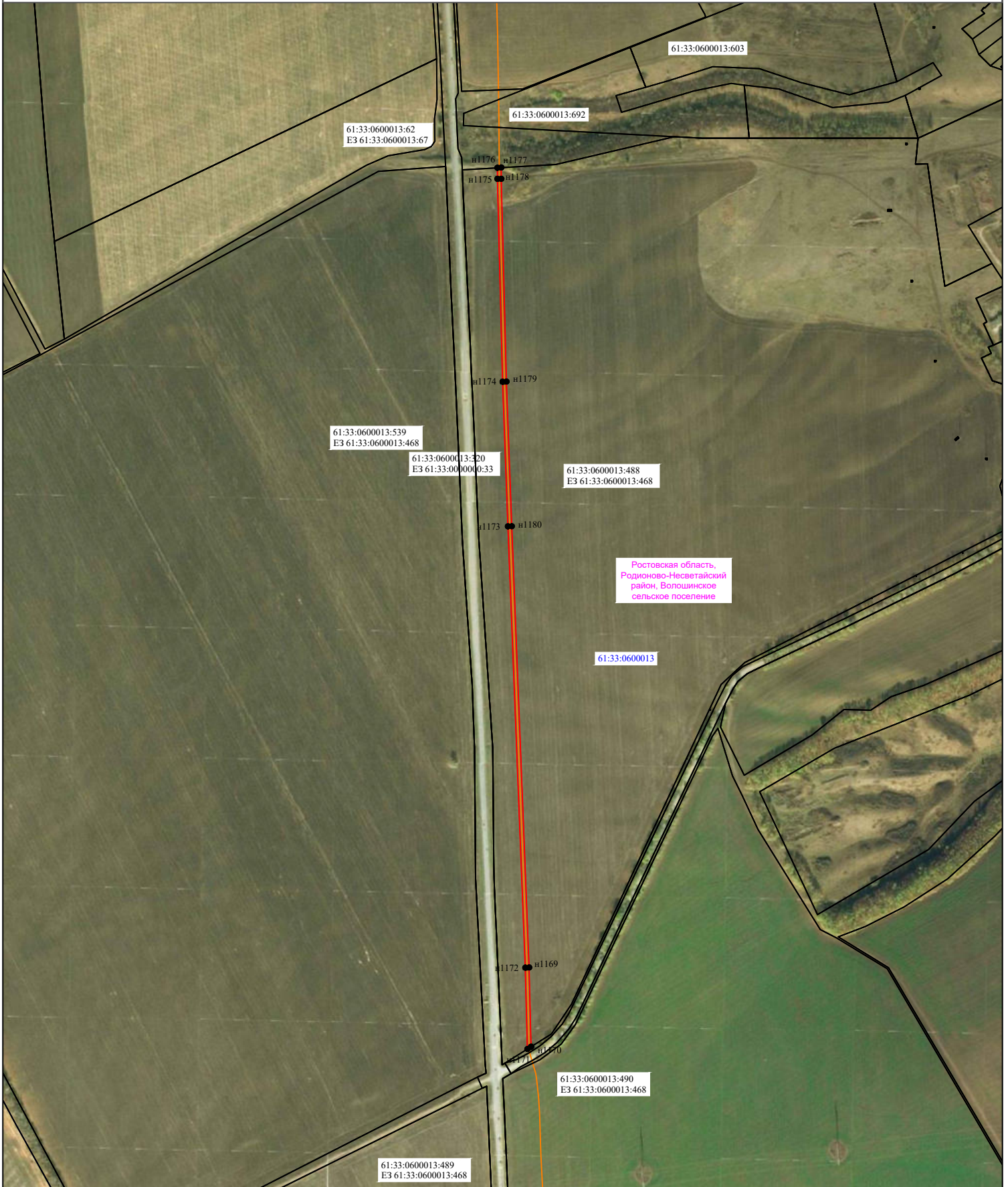
- | | |
|---|--|
|  | - граница публичного сервитута |
|  | - ось линии связи |
|  | - граница земельного участка согласно сведениям ЕГРН |
|  | - граница кадастрового квартала |
|  | - обозначение характерной точки границы |
| 61:33:0600010:2689 | - кадастровый номер земельного участка |
| 61:33:0600011 | - кадастровый номер кадастрового квартала |
|  | - граница муниципального образования |

Схема расположения границ публичного сервитута



Масштаб 1 : 8 000

Условные обозначения:

- граница публичного сервитута
- ось линии связи
- граница земельного участка согласно сведениям ЕГРН
- граница кадастрового квартала
- н1 - обозначение характерной точки границы
- 61:33:0600010:2689 - кадастровый номер земельного участка
- 61:33:0600011 - кадастровый номер кадастрового квартала
- граница муниципального образования

Схема расположения границ публичного сервитута



Масштаб 1 : 1 000

Условные обозначения:







- | | |
|---|--|
|  | - граница публичного сервитута |
|  | - ось линии связи |
|  | - граница земельного участка согласно сведениям ЕГРН |
|  | - граница кадастрового квартала |
|  | - обозначение характерной точки границы |
| 61:33:0600010:2689 | - кадастровый номер земельного участка |
| 61:33:0600011 | - кадастровый номер кадастрового квартала |
|  | - граница муниципального образования |

Схема расположения границ публичного сервитута



Масштаб 1 : 1 000

Условные обозначения:








- | | |
|---|--|
|  | - граница публичного сервитута |
|  | - ось линии связи |
|  | - граница земельного участка согласно сведениям ЕГРН |
|  | - граница кадастрового квартала |
|  | - обозначение характерной точки границы |
| 61:33:0600010:2689 | - кадастровый номер земельного участка |
| 61:33:0600011 | - кадастровый номер кадастрового квартала |
|  | - граница муниципального образования |

Схема расположения границ публичного сервитута



Масштаб 1 : 5 000

Условные обозначения:

- граница публичного сервитута
- ось линии связи
- граница земельного участка согласно сведениям ЕГРН
- граница кадастрового квартала
- н1 - обозначение характерной точки границы
- 61:33:0600010:2689 - кадастровый номер земельного участка
- 61:33:0600011 - кадастровый номер кадастрового квартала
- граница муниципального образования

Схема расположения границ публичного сервитута

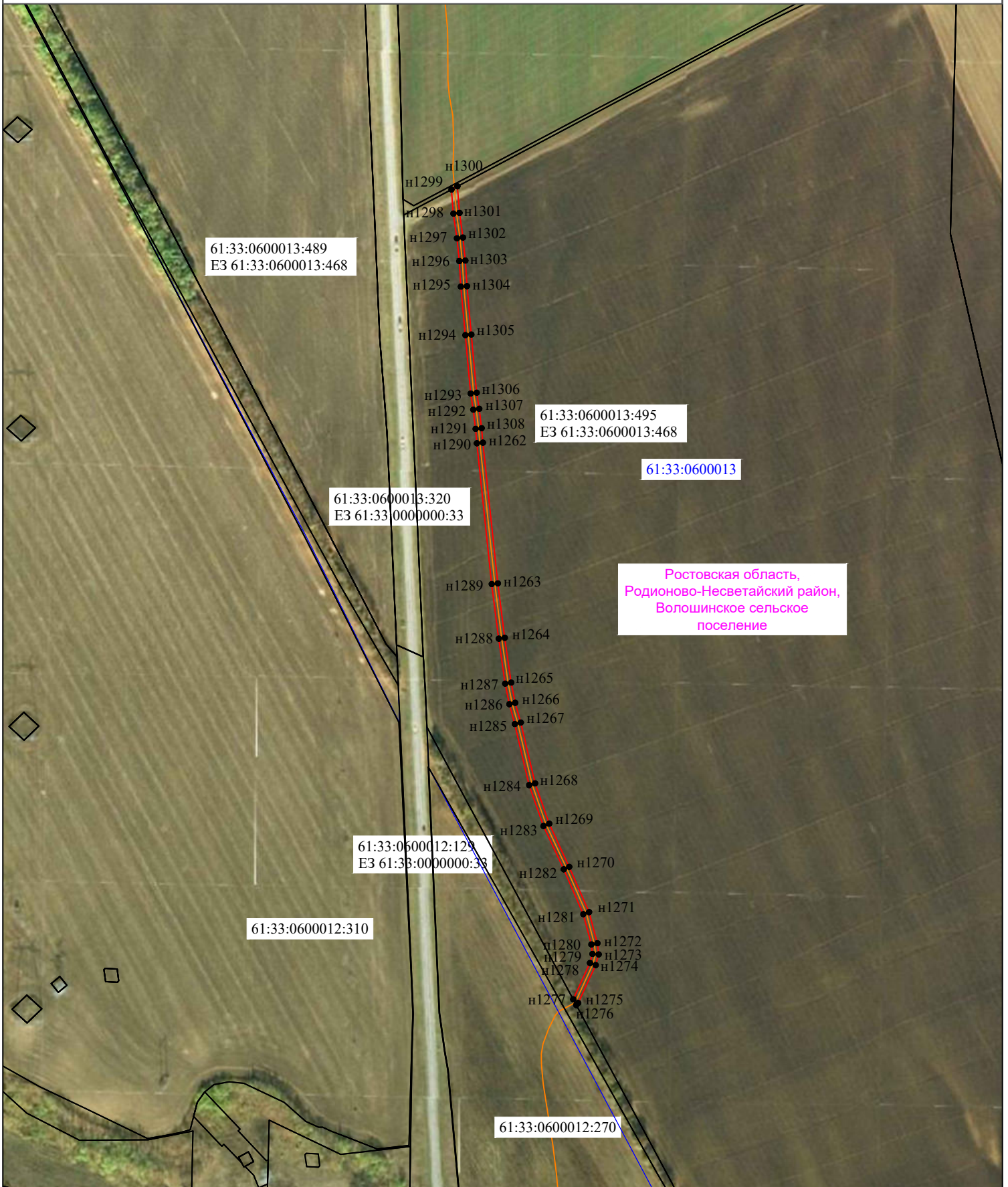


Масштаб 1 : 1 000

Условные обозначения:

- граница публичного сервитута
- ось линии связи
- граница земельного участка согласно сведениям ЕГРН
- граница кадастрового квартала
- н1 - обозначение характерной точки границы
- 61:33:0600010:2689 - кадастровый номер земельного участка
- 61:33:0600011 - кадастровый номер кадастрового квартала
- граница муниципального образования

Схема расположения границ публичного сервитута



Масштаб 1 : 5 000

Условные обозначения:

- граница публичного сервитута
- ось линии связи
- граница земельного участка согласно сведениям ЕГРН
- граница кадастрового квартала
- n1 - обозначение характерной точки границы
- 61:33:0600010:2689 - кадастровый номер земельного участка
- 61:33:0600011 - кадастровый номер кадастрового квартала
- граница муниципального образования

Схема расположения границ публичного сервитута



Масштаб 1 : 1 000

Условные обозначения:







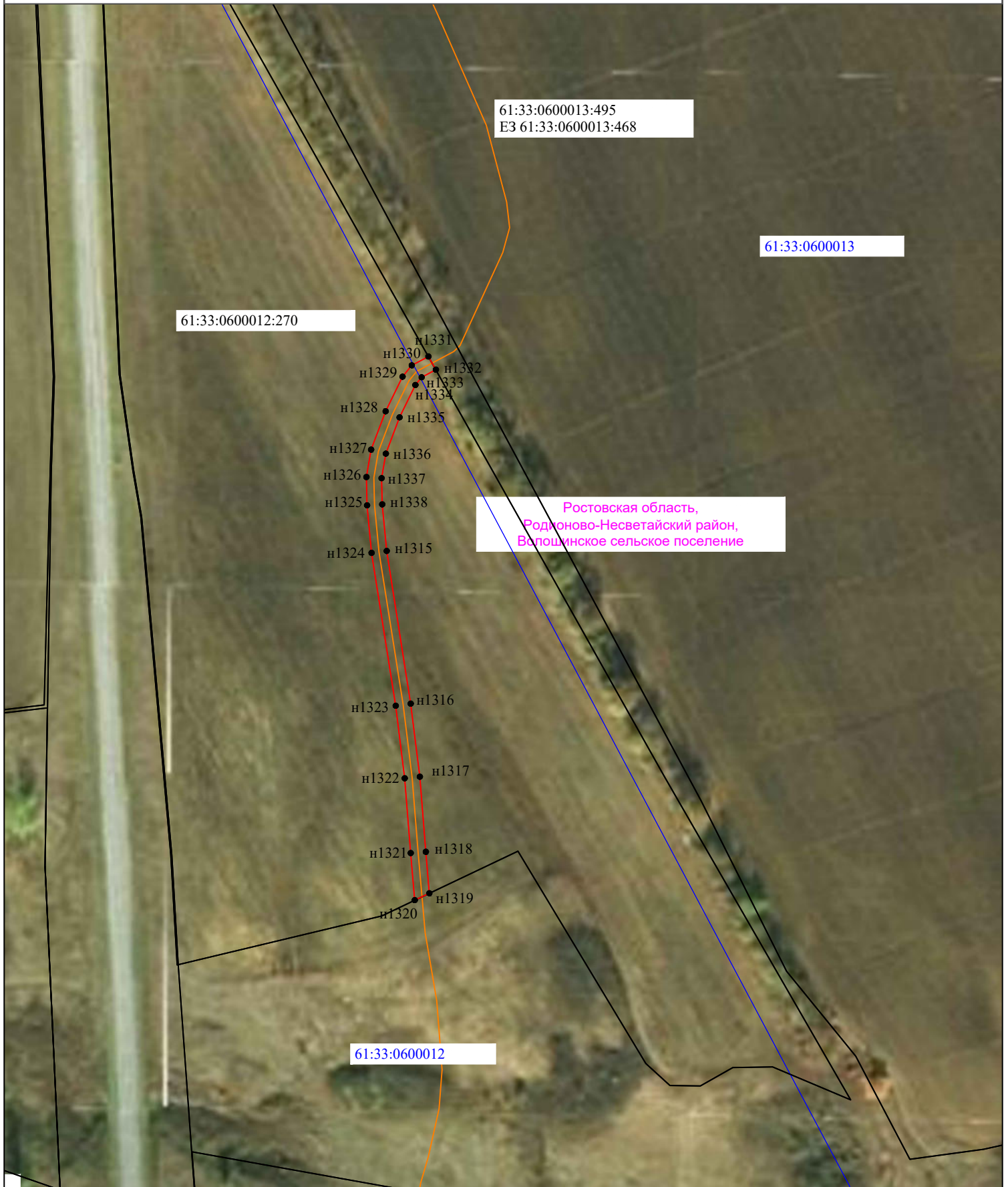
- | | |
|---|--|
|  | - граница публичного сервитута |
|  | - ось линии связи |
|  | - граница земельного участка согласно сведениям ЕГРН |
|  | - граница кадастрового квартала |
|  | - обозначение характерной точки границы |
| 61:33:0600010:2689 | - кадастровый номер земельного участка |
| 61:33:0600011 | - кадастровый номер кадастрового квартала |
|  | - граница муниципального образования |

Схема расположения границ публичного сервитута



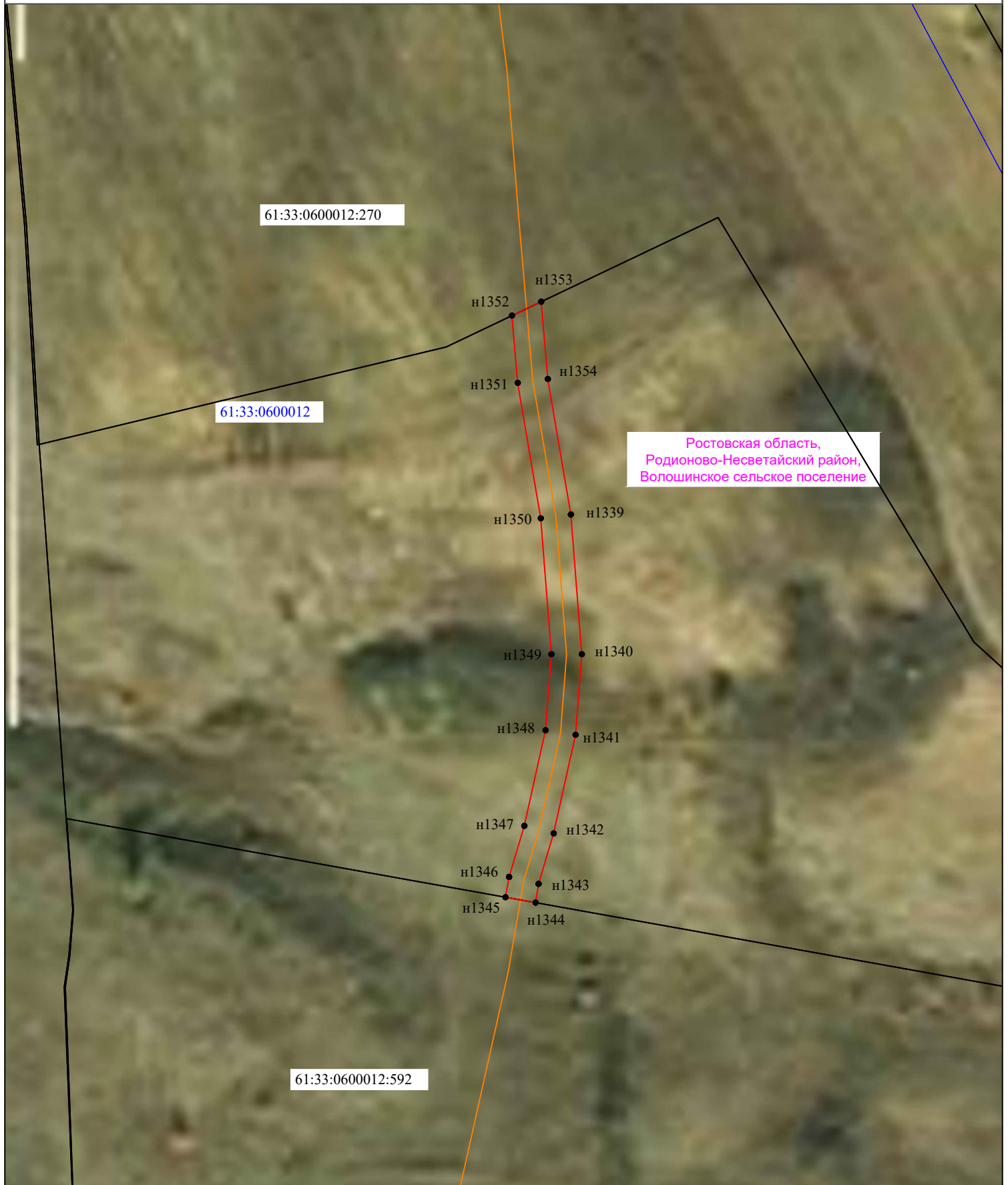
Ростовская область,
Родионово-Несветайский район,
Волошинское сельское поселение

Масштаб 1 : 2 000

Условные обозначения:

- граница публичного сервитута
- ось линии связи
- граница земельного участка согласно сведениям ЕГРН
- граница кадастрового квартала
- обозначение характерной точки границы
- кадастровый номер земельного участка
- 61:33:0600011 - кадастровый номер кадастрового квартала
- граница муниципального образования

Схема расположения границ публичного сервитута



Масштаб 1 : 1 000

Условные обозначения:







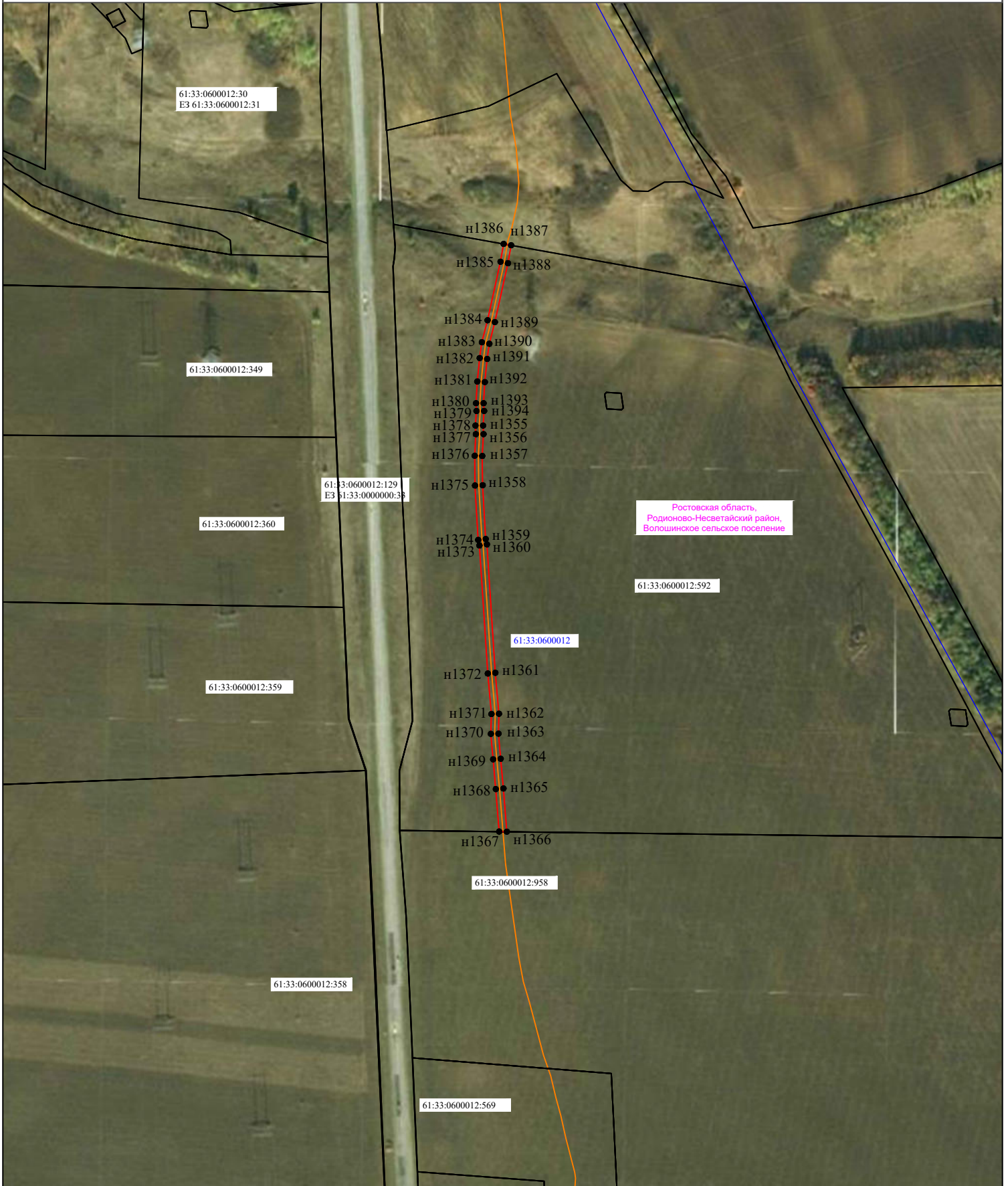
- | | |
|---|--|
|  | - граница публичного сервитута |
|  | - ось линии связи |
|  | - граница земельного участка согласно сведениям ЕГРН |
|  | - граница кадастрового квартала |
|  | - обозначение характерной точки границы |
| 61:33:0600010:2689 | - кадастровый номер земельного участка |
| 61:33:0600011 | - кадастровый номер кадастрового квартала |
|  | - граница муниципального образования |

Схема расположения границ публичного сервитута



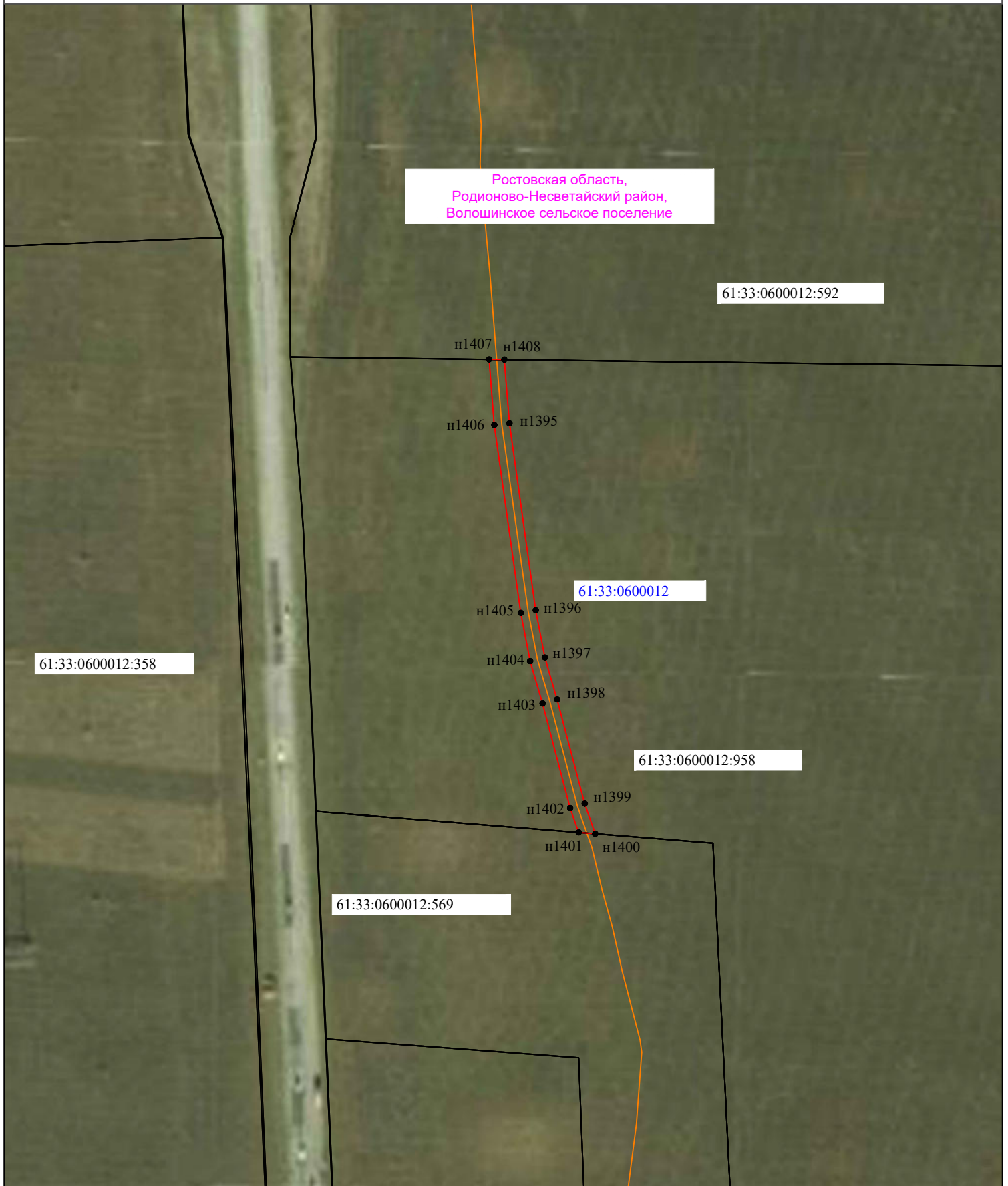
Ростовская область,
Родионово-Несветайский район,
Волошинское сельское поселение

Масштаб 1 : 4 000

Условные обозначения:

- граница публичного сервитута
- ось линии связи
- граница земельного участка согласно сведениям ЕГРН
- граница кадастрового квартала
- обозначение характерной точки границы
- 61:33:0600010:2689 - кадастровый номер земельного участка
- 61:33:0600011 - кадастровый номер кадастрового квартала
- граница муниципального образования

Схема расположения границ публичного сервитута



Ростовская область,
Родионово-Несветайский район,
Волошинское сельское поселение

61:33:0600012:592

н1407 н1408

н1406 н1395

61:33:0600012:358

61:33:0600012

н1405 н1396

н1404 н1397

н1403 н1398

61:33:0600012:958

н1402 н1399

н1401 н1400

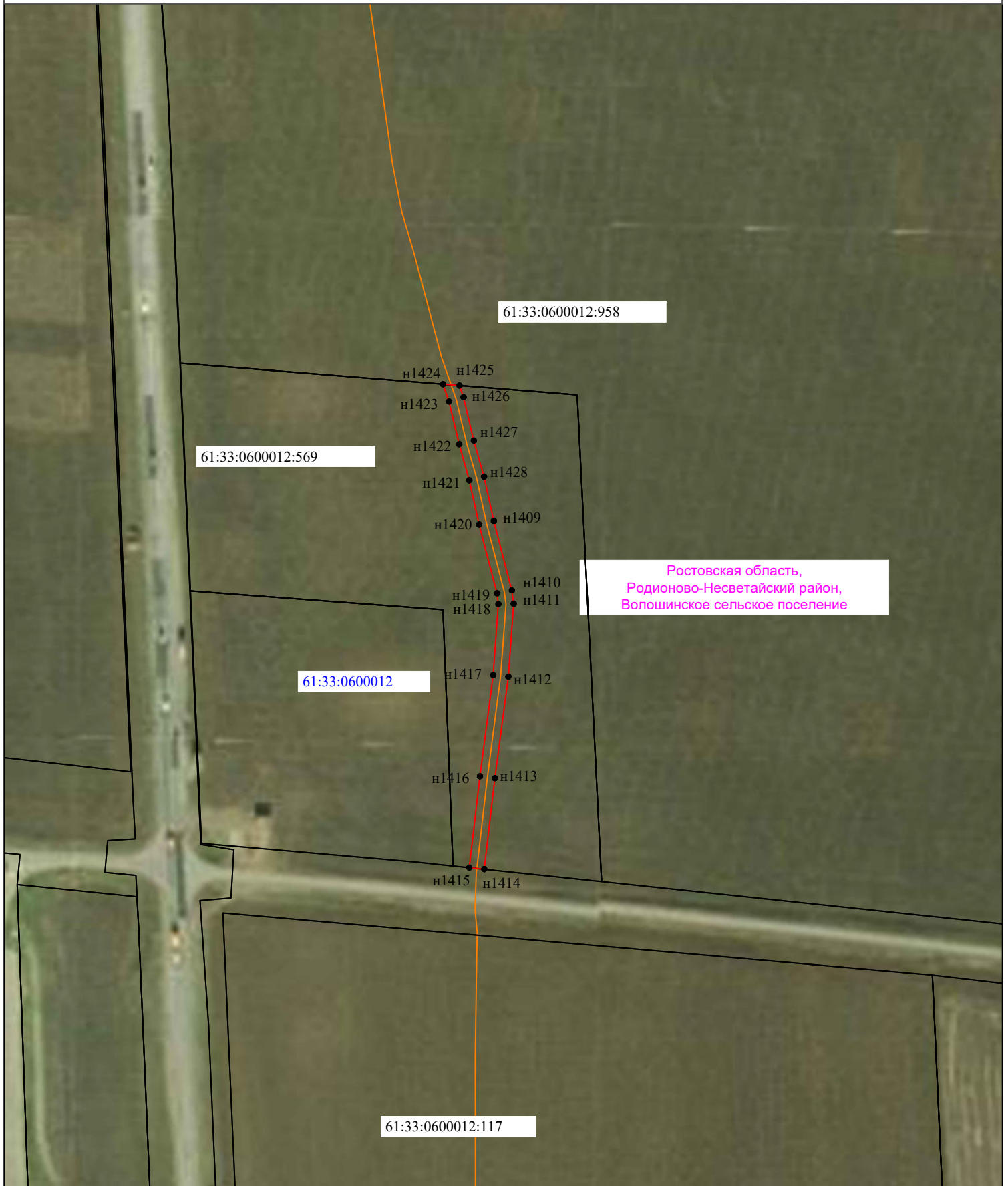
61:33:0600012:569

Масштаб 1 : 2 000

Условные обозначения:

- граница публичного сервитута
- ось линии связи
- граница земельного участка согласно сведениям ЕГРН
- граница кадастрового квартала
- обозначение характерной точки границы
- 61:33:0600010:2689 - кадастровый номер земельного участка
- 61:33:0600011 - кадастровый номер кадастрового квартала
- граница муниципального образования

Схема расположения границ публичного сервитута



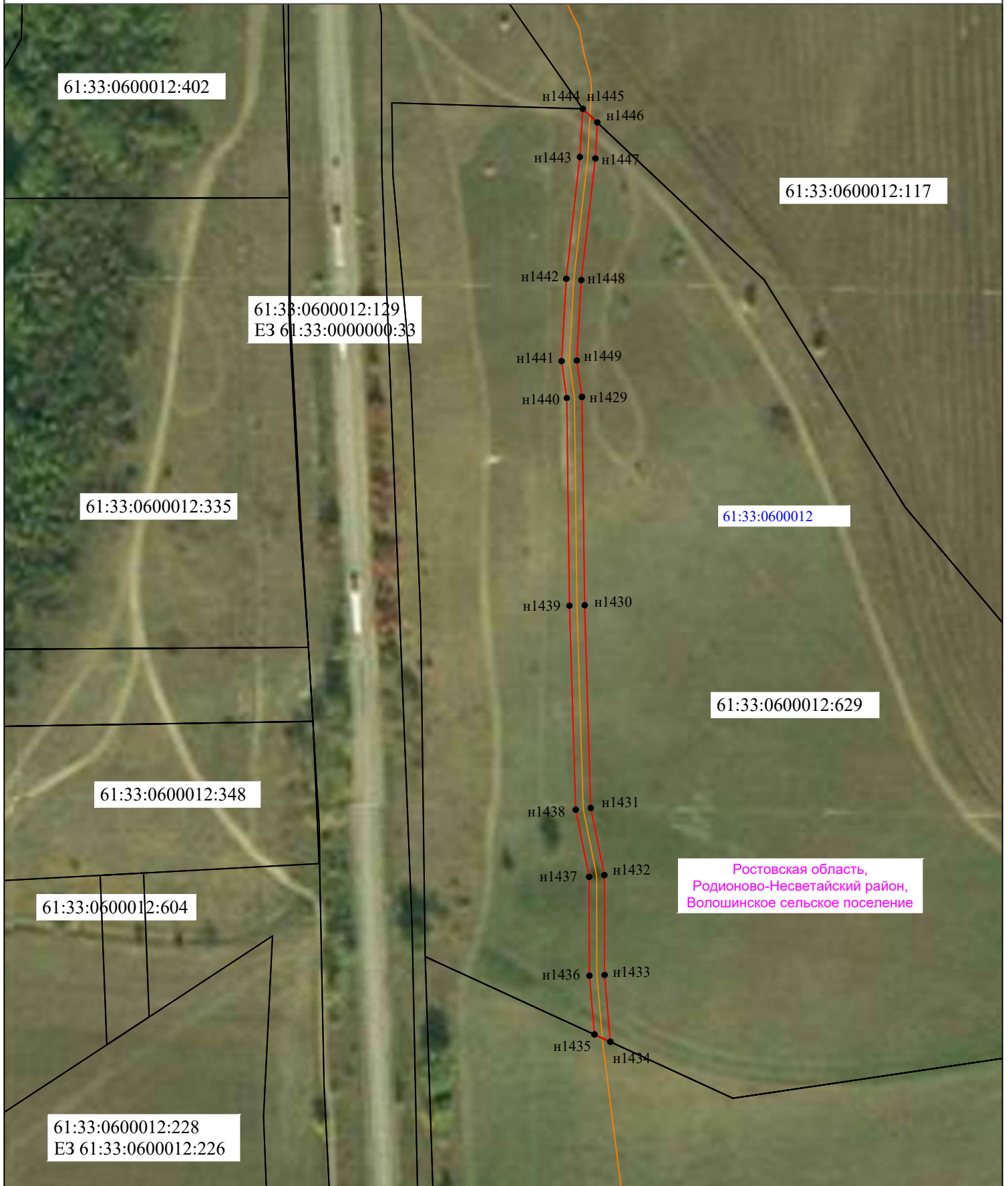
Ростовская область,
Родионово-Несветайский район,
Волошинское сельское поселение

Масштаб 1 : 2 000

Условные обозначения:

- граница публичного сервитута
- ось линии связи
- граница земельного участка согласно сведениям ЕГРН
- граница кадастрового квартала
- обозначение характерной точки границы
- 61:33:0600010:2689 - кадастровый номер земельного участка
- 61:33:0600011 - кадастровый номер кадастрового квартала
- граница муниципального образования

Схема расположения границ публичного сервитута



Масштаб 1 : 2 000

Условные обозначения:







- граница публичного сервитута
- ось линии связи
- граница земельного участка согласно сведениям ЕГРН
- граница кадастрового квартала
- н1 - обозначение характерной точки границы
- 61:33:0600010:2689 - кадастровый номер земельного участка
- 61:33:0600011 - кадастровый номер кадастрового квартала
- граница муниципального образования

Схема расположения границ публичного сервитута




Масштаб 1 : 1 000

Условные обозначения:

- | | |
|---|--|
|  | - граница публичного сервитута |
|  | - ось линии связи |
|  | - граница земельного участка согласно сведениям ЕГРН |
|  | - граница кадастрового квартала |
|  | - обозначение характерной точки границы |
| 61:33:0600010:2689 | - кадастровый номер земельного участка |
| 61:33:0600011 | - кадастровый номер кадастрового квартала |
|  | - граница муниципального образования |

Ходатайство об установлении публичного сервитута	
1	Министерство цифрового развития, связи и массовых коммуникаций Российской Федерации (наименование органа, принимающего решение об установлении публичного сервитута)
2	Сведения о лице, представившем ходатайство об установлении публичного сервитута (далее - заявитель):
2.1	Полное наименование Федеральное государственное казенное учреждение «Войсковая часть 71330»
2.2	Сокращенное наименование ФГКУ «В/ч 71330»
2.3	Организационно-правовая форма Федеральное государственное казенное учреждение
2.4	Почтовый адрес (индекс, субъект Российской Федерации, населенный пункт, улица, дом) 127051, г. Москва, Войсковая часть 71330
2.5	Фактический адрес (индекс, субъект Российской Федерации, населенный пункт, улица, дом) 127051, г. Москва, Войсковая часть 71330
2.6	Адрес электронной почты K2807@cfo.rsnet.ru
2.7	ОГРН 1037702029903
2.8	ИНН 7702049056
3	Сведения о представителе заявителя:
3.1	Фамилия Иванов
	Имя Дмитрий
	Отчество (при наличии) Владимирович
3.2	Адрес электронной почты 89267365930@mail.ru
3.3	Телефон 8(495)929-64-13
3.4	Наименование и реквизиты документа, подтверждающего полномочия представителя заявителя Устав ФГКУ «В/ч 71330»
4	Прошу установить публичный сервитут в отношении земельных участков в целях размещения линии связи – линейного объекта федерального значения «Волоконно-оптическая линия связи «Каменск-Шахтинский – Ростов-на-Дону»

	(ВОЛС К-Р) в соответствии со статьей 39.37 Земельного кодекса Российской Федерации.	
5	Испрашиваемый срок публичного сервитута- 10 лет	
6	Срок, в течение которого в соответствии с расчетом заявителя использование земельного участка (его части) и (или) расположенного на нем объекта недвижимости в соответствии с их разрешенным использованием будет в соответствии с подпунктом 4 пункта 1 статьи 39.41 Земельного кодекса Российской Федерации невозможно или существенно затруднено (при возникновении таких обстоятельств)- 11 месяцев	
7	Обоснование необходимости установления публичного сервитута - Приказ Минстроя России от 13.07.2021 №464/пр «Об утверждении документации по планировке территории», предусматривающей размещение линейного объекта федерального значения: «Волоконно-оптическая линия связи «Каменск-Шахтинский – Ростов-на-Дону» (ВОЛС К-Р) на территории Ростовской области	
8	Сведения о правообладателе инженерного сооружения, которое переносится в связи с изъятием земельного участка для государственных или муниципальных нужд в случае, если заявитель не является собственником указанного инженерного сооружения (в данном случае указываются сведения в объеме, предусмотренном пунктом 2 настоящей Формы) (заполняется в случае, если ходатайство об установлении публичного сервитута подается с целью установления сервитута в целях реконструкции инженерного сооружения, которое переносится в связи с изъятием такого земельного участка для государственных или муниципальных нужд) —	
9	Кадастровые номера земельных участков (при их наличии), в отношении которых испрашивается публичный сервитут и границы которых внесены в Единый государственный реестр недвижимости	61:33:0600011:515; 61:33:0600011:423 (ЕЗ 61:33:0600011:418); 61:33:0600011:566; 61:33:0600011:662; 61:33:0600011:677; 61:33:0600011:670; 61:33:0600011:674; 61:33:0600011:688; 61:33:0600011:167; 61:33:0600011:587; 61:33:0600010:2458; 61:33:0600010:1964 (ЕЗ 61:33:0600010:1963); 61:33:0600010:2410; 61:33:0600010:2689; 61:33:0600010:2455; 61:33:0600010:2473; 61:33:0600010:2638; 61:33:0600010:2516; 61:33:0600010:2902; 61:33:0600010:1626 (ЕЗ 61:33:0600010:1624); 61:33:0600010:168; 61:33:0600010:2612; 61:33:0600010:1625 (ЕЗ 61:33:0600010:1624); 61:33:0040111:3; 61:33:0020101:37; 61:33:0600017:60 (ЕЗ 61:33:0600017:57); 61:33:0600017:62 (ЕЗ 61:33:0600017:57); 61:33:0600013:325 (ЕЗ 61:33:0600013:324); 61:33:0600013:477 (ЕЗ 61:33:0600013:468); 61:33:0600013:482 (ЕЗ 61:33:0600013:468); 61:33:0600013:484 (ЕЗ 61:33:0600013:468); 61:33:0600013:485 (ЕЗ 61:33:0600013:468); 61:33:0600013:528 (ЕЗ 61:33:0600013:468); 61:33:0600013:37; 61:33:0600013:692; 61:33:0600013:488 (ЕЗ 61:33:0600013:468); 61:33:0600013:490 (ЕЗ 61:33:0600013:468); 61:33:0600013:495 (ЕЗ

		61:33:0600013:468); 61:33:0600012:270; 61:33:0600012:592; 61:33:0600012:958; 61:33:0600012:569; 61:33:0600012:629; 61:33:0600011; 61:33:0600010; 61:33:0600017; 61:33:0600013; 61:33:0070301; 61:33:0600012.
10	Вид права, на котором инженерное сооружение принадлежит заявителю (если подано ходатайство об установлении публичного сервитута в целях реконструкции или эксплуатации инженерного сооружения) —	
11	Сведения о способах представления результатов рассмотрения ходатайства:	
	в виде электронного документа, который направляется уполномоченным органом заявителю посредством электронной почты	<u>Нет</u> (да/нет)
	в виде бумажного документа, который заявитель получает непосредственно при личном обращении или посредством почтового отправления	<u>Да</u> (да/нет)
12	Документы, прилагаемые к ходатайству: Схемы расположения публичного сервитута; Сведения о границах публичного сервитута, включающие графическое описание местоположения границ публичного сервитута и перечень координат характерных точек этих границ в системе координат, установленной для ведения Единого государственного реестра недвижимости, в форме электронного документа; Копия Приказа Минстроя России от 13.07.2021 №464/пр Копия Устава ФГКУ «В/ч 71330»	
13	Подтверждаю согласие на обработку персональных данных (сбор, систематизацию, накопление, хранение, уточнение (обновление, изменение), использование, распространение (в том числе передачу), обезличивание, блокирование, уничтожение персональных данных, а также иных действий, необходимых для обработки персональных данных в соответствии с законодательством Российской Федерации), в том числе в автоматизированном режиме	
14	Подтверждаю, что сведения, указанные в настоящем ходатайстве, на дату представления ходатайства достоверны; документы (копии документов) и содержащиеся в них сведения соответствуют требованиям, установленным статьей 39.41 Земельного кодекса Российской Федерации	
15	Подпись:	Дата:
	 (подпись)	<u>Д.В. Иванов</u> (инициалы, фамилия)
		" " 2021 г.



Список рассылки

№№ п/п	Наименование получателя	Адрес
1.	Администрация Родионово-Несветайского района Ростовской области	adminrod@rodionov.donpac.ru
2.	Администрация Родионово-Несветайского сельского поселения Родионово-Несветайского района Ростовской области	sp33354@donpac.ru
3.	Администрация Кутейниковского сельского поселения Родионово-Несветайского района Ростовской области	sp33353@donpac.ru
4.	Администрация Волошинского сельского поселения Родионово-Несветайского района Ростовской области	sp33352@donpac.ru